

## I. DISPOSICIONES GENERALES

### Presidencia del Gobierno

876 *LEY 12/1987, de 19 de junio, de declaración de Espacios Naturales de Canarias.*

El Presidente del Gobierno:

Sea notorio a todos los ciudadanos, que el Parlamento de Canarias ha aprobado y yo, en nombre del Rey y de acuerdo con lo que establece el Estatuto de Autonomía, promulgo y ordeno la publicación de la siguiente Ley:

#### PREAMBULO

El medio natural de las Islas Canarias, sus ecosistemas y los paisajes volcánicos que en ella se encuentran suponen, sin lugar a dudas, un hito singular en las versiones que la naturaleza cobra en el planeta. Las peculiaridades geográficas del Archipiélago permiten albergar numerosos ecosistemas, en donde la variedad florística adquiere un valor de primer orden, lo que configura a nuestra Comunidad como la cuarta región natural a nivel mundial en cuanto a endemismos florísticos se refiere, contando igualmente con un buen número de centros biogenéticos de alta relevancia científica y natural, donde perviven plantas de la Era Terciaria, hoy desaparecidas en la mayor parte del planeta. En estos ecosistemas tan peculiares están presentes además, diversas especies faunísticas (aves, reptiles, insectos, etc.) muchas de ellas endémicas, que aumentan la valía y diversidad de nuestro medio natural.

Al tener la flora de las Islas Canarias una combinación de características geográficas, climáticas y geológicas, que pueden tener una amplia gama de ecosistemas, que se aportan al patrimonio científico mundial, es por lo que se pretende una protección de una serie de lugares y extensiones de terrenos cuya importancia, por su abundante riqueza genética, así como un enorme potencial de recursos se ha de proteger, reacondicionar y fomentar para su defensa.

Asimismo, al ser Canarias una región volcánica activa, su territorio presenta una amplia gama de diferentes fenómenos volcánicos, que conforman, conjuntamente con otros elementos y factores naturales, una gran variedad de estructuras de paisajes.

El hombre ha actuado sobre este soporte de sus actividades, modelando el paisaje e incorporando a su contenido elementos de indudable valor cultural y patrimonial originando nuevas formas de paisaje enri-

quecidas con la aportación de esos elementos de identidad territorial.

Sin embargo, en ocasiones, y fundamentalmente por nuestro desconocimiento de los efectos de acciones insuficientemente meditadas el resultado de la acción humana sobre el medio no ha sido tan halagüeño.

La acreditada fragilidad de los ecosistemas insulares, el valor del patrimonio natural y científico presente en el Archipiélago, la presión demográfica, el constante aumento de la corriente turística hacia las islas, la presión que todo ello conlleva para el medio natural, entre otros muchos elementos y factores, aconsejan la preservación de aquellos espacios naturales que por sus características y valores específicos lo requieran.

Desde todos los estamentos de la sociedad canaria se viene reclamando el establecimiento de una cadena de espacios naturales protegidos que contengan lo más valioso de nuestro patrimonio natural y, todo ello tanto desde la perspectiva conservacionista, como desde el prisma de la certeza en la identificación y delimitación de los espacios que deben ser preservados para no coartar injustificadamente las actividades públicas y privadas.

Existen algunos antecedentes administrativos que muestran la voluntad de acometer la solución a esta carencia, destacando, en este sentido, la labor de los Cabildos Insulares, promoviendo la formación de Planes Especiales y Catálogos, de acuerdo con la legislación urbanística, sobre cuya viabilidad jurídica han surgido frecuentes dudas, lo que ha frenado su desarrollo.

La reciente transferencia de funciones y servicios en materia de conservación de la naturaleza permite acometer la gestión de nuestro medio natural, para lo que el ordenamiento jurídico ofrece diversos instrumentos.

La competencia de la Comunidad Autónoma para actuar en este campo deviene del Estatuto de Autonomía y legislación complementaria. Sobre estas bases, procede impulsar el establecimiento de una cadena de espacios naturales protegidos en el ámbito de la Comunidad Autónoma mediante los mecanismos que ofrece la legislación básica del Estado, fiando a los instrumentos de planeamiento que ordenen las zonas afectadas, la articulación de las medidas y acciones precisas para la efectividad de los fines de protección, así como la participación e intervención de corporaciones, asociaciones, particulares y demás agentes so-

ciales e institucionales en las tareas de protección de la naturaleza que, por obviedad, no pueden circunscribirse a los espacios protegidos, sino a todos aquellos valores naturales y culturales que dan identidad a nuestro territorio, le hacen habitable y enriquecen la calidad de nuestra oferta turística, ya que, es la calidad de vida la razón de ser del deber de protección del medio ambiente, definido en el artículo 45 de la Constitución.

**Artículo 1.-** De conformidad con lo previsto en el artículo 4 de la Ley 15/1975, de 2 de mayo, de Espacios Naturales Protegidos se declaran Parajes Naturales de Interés Nacional en el ámbito de la Comunidad Autónoma los siguientes espacios:

Isla de Fuerteventura.

1. Montaña Tindaya.
2. Ladera de Vallebrón.
3. Montaña Cardón.
4. Malpaís de la Arena.
5. El Saladar.
6. Caldera de Gairía.

Isla de Gran Canaria.

1. Tufía.
2. Dunas de Maspalomas.
3. Jinámar.
4. Amagro.
5. Roque de Gando.
6. Temisas.
7. Arinaga.
8. Juncalillo del Sur.
9. Barranco de los Cernícalos.
10. Montaña de Agüimes.
11. Roque de Aguayro.
12. Macizo de Tauro.

Isla de Tenerife.

1. Acantilado de la Hondura.
2. Tabaibal del Porís.
3. Montaña de la Centinela.
4. Los Derriscaderos.
5. Montaña de Ifara y Montaña de los Riscos.
6. Montaña Pelada.
7. Montaña Roja.
8. Roque de Jama.
9. Montaña Amarilla.
10. Montaña de Guaza.
11. Caldera del Rey.
12. Acantilados de Adeje.
13. Acantilados de El Sauzal y Tacoronte.

14. Roque de Garachico.
15. Malpaís de Güímar.
16. Barranco de Herques.
17. Salto de las Hiedras.
18. Barranco del Río.
19. Montaña de las Coloradas.
20. Malpaís de la Rasca.
21. Montaña Tejina.
22. Barranco de Erques y Acantilado.
23. Acantilado de Los Silos, El Tanque, Garachico e Icod.
24. Rambla de Castro.
25. Montaña de los Frailes.

Isla de Lanzarote.

1. Los Ajaches.
2. Janubio.
3. Barranco de Teneguime.

Isla de La Gomera.

1. Roque Cano.
2. Roque Blanco.
3. Acantilados de Alajeró.
4. La Caldera.
5. Acantilados y Lomos del Carretón.
6. Puntallana.
7. Los Organos.
8. Los Roques.
9. Charco del Conde.

Isla de La Palma.

1. Cuchilletas de Sanjuán.
2. Cardonal de Martín Luis.
3. Barranco de Juan Mayor y Los Pájaros.
4. Riscos de la Concepción.
5. Montaña del Azufre.
6. Coladas del Volcán de Martín.
7. Tubo Volcánico de Todoque.
8. Costa de Puntagorda.
9. Pinar de Garafía.
10. Barranco del Jorado.
11. Conos Volcánicos de Los Llanos.

Isla de El Hierro.

1. Garoé.
2. Gorreta y Salmor.
3. Timijiraque.
4. Riscos de las Playas.

**Artículo 2.-** De conformidad con lo preceptuado en el artículo 5 de la Ley 15/1975, de 2 de mayo, de

Espacios Naturales Protegidos se declaran Parques Naturales en el ámbito de la Comunidad Autónoma los siguientes espacios:

Isla de Lanzarote.

1. Islotes y Famara.
2. Volcán de la Corona y el Malpaís de La Corona.
3. La Geria.

Isla de Fuerteventura.

1. Dunas de Corralejo y Lobos.
2. Pozo Negro.
3. Jandía.
4. Betancuria.

Isla de Gran Canaria.

1. Monte Doramas.
2. Monte Lentiscal.
3. Bandama.
4. Cumbres.
5. Guayadeque.
6. Ayagaures y Pilacones.
7. Inagua, Ojeda y Pajonales.
8. Macizo del Suroeste.
9. Tamadaba.
10. Cuenca de Tejeda.
11. La Isleta.

Isla de Tenerife.

1. Anaga.
2. Corona forestal de Tenerife.
3. Ladera de Santa Ursula, Los Organos, Altos del Valle de Güímar y Monte de La Esperanza.
4. Teno.
5. Tigaiga.
6. Macizo de Adeje y Barranco del Infierno.

Isla de La Gomera.

1. Majona.
2. Valle Gran Rey.
3. Barranco de La Rajita y Roque de La Fortaleza.
4. Barranco del Cabrito.

Isla de La Palma.

1. Barrancos de los Hombres y Fagundo y Acantilados de Barlovento.
2. Montes de Los Sauces y Punta Llana.

3. Cumbre Vieja y Teneguía.
4. Barranco de Las Angustias.
5. Barranco Quintero, el Río, La Madera y Dorador.

Isla de El Hierro.

1. El Hierro.

**Artículo 3.-** El ámbito territorial que queda afecto a régimen jurídico especial es el que se fija, para cada espacio, en la delimitación cartográfica que se incluye como anexo de la presente Ley.

Los instrumentos del planeamiento que desarrollen la protección establecida por esta Ley podrán, no obstante, y en los términos de su legislación específica, introducir prohibiciones y limitaciones de usos en el entorno de los espacios protegidos, si ello resultara necesario para los fines de protección.

**Artículo 4.-** De conformidad con lo establecido en el artículo 14.1 de la Ley 15/1975, de 2 de mayo, de Espacios Naturales Protegidos, se declaran de utilidad pública e interés social los bienes y derechos afectados, a efectos de ejercitar, cuando proceda y resulte necesario para los fines de protección, las facultades expropiatorias.

**Artículo 5.-** La administración y gestión de los espacios naturales protegidos corresponderá al órgano competente en materia de medio ambiente, sin perjuicio de la coordinación interadministrativa precisa y de la colaboración de otros organismos, entidades y particulares.

#### DISPOSICION ADICIONAL.

La declaración de espacio natural protegido, sin perjuicio de lo dispuesto en el régimen transitorio, no conlleva por sí misma, limitación de derechos o restricciones de usos, que deberán ser instrumentados en su caso, en los Planes Rectores de Uso y Gestión que desarrollen la protección establecida por esta Ley.

El Gobierno de Canarias potenciará el planeamiento de desarrollo con las debidas garantías de publicidad, participación de propietarios y usuarios, y audiencia de Corporaciones Locales y otros representativos.

Si de la ejecución de los Planes de Uso resultaran privaciones singulares de derechos o aprovechamientos legalmente patrimonializados, se aplicarán las disposiciones vigentes sobre expropiación forzosa, si no

fuere posible el acuerdo entre la Administración y los titulares afectados sobre otras formas de indemnización, compensación o participación en los productos y servicios explotables según los Planes de Uso.

#### DISPOSICIONES TRANSITORIAS.

*Primera.*— Los Planes Especiales de Protección de Espacios Naturales, actualmente en formación, promovidos por los Cabildos Insulares en colaboración con el Gobierno de Canarias, continuarán su tramitación hasta recibir su aprobación definitiva por el órgano urbanístico competente, incluyendo en todo caso los espacios contemplados en la presente Ley y constituyendo a partir del inicio de su vigencia, la ordenación urbanística a que se refiere el artículo 13.b) de la Ley 15/1975, de 2 de mayo, de Espacios Naturales Protegidos.

*Segunda.*— Los Planes Generales de Ordenación Urbana, Normas Subsidiarias de Planeamiento Municipal y demás instrumentos de planeamiento deberán ser modificados en el plazo de un año a partir de la entrada en vigor de la presente Ley, para adaptar sus determinaciones a los fines de protección que ésta persigue.

Transcurrido dicho plazo, la Comisión de Urbanismo y Medio Ambiente de Canarias, promoverá la modificación y adaptación del planeamiento, de acuerdo con la legislación urbanística.

*Tercera.*— Los espacios naturales declarados por esta Ley, hasta tanto se procede a la elaboración de los planes de uso y gestión correspondientes, quedarán sujetos a las siguientes normas:

1. Los montes y terrenos forestales, pertenecientes a entidades públicas, quedarán en todo caso incluidos en el Catálogo de Montes de Utilidad Pública, y los de propiedad particular tendrán la condición de montes protectores, rigiéndose su aprovechamiento por la legislación forestal, por las directrices e instrucciones emanadas de los órganos competentes en materia de conservación de la naturaleza y, en su defecto, por los usos y costumbres que no resulten incompatibles con los fines de protección.

2. Salvo lo dispuesto en la Disposición Transitoria Segunda, el uso urbanístico de los terrenos será hasta la aprobación de los respectivos Planes Rectores de Uso y Gestión, el correspondiente al de clasificación de suelo que ostenten, con las siguientes particularidades:

a) En los terrenos clasificados actualmente como suelo no urbanizable, se aplicarán si existieran, las determinaciones de planeamiento municipal referentes al suelo no urbanizable especialmente protegido.

Si no existiera planeamiento municipal, el uso urbanístico se sujetará al régimen y procedimiento previsto en el artículo 44 del Reglamento de Gestión Urbanística, no pudiendo ser dedicados los terrenos a utilidades que impliquen transformación de su destino o naturaleza o lesionen el valor específico que se pretenda proteger, sin perjuicio de lo dispuesto en la Ley Territorial 3/85, de 29 de julio, de medidas urgentes en materia de urbanismo y protección de la naturaleza.

b) En los terrenos actualmente clasificados como suelo urbanizable, si existiere planeamiento parcial aprobado, se revisará o se modificará para adaptarlo, en la mayor medida posible, a los objetivos de esta Ley, aplicándose, si el Gobierno lo considera necesario, la vía del artículo 51 de la Ley del Suelo.

En ambos tipos de suelo, el otorgamiento de licencia municipal para la realización de actividades de uso del suelo y edificación requerirá informe preceptivo de los órganos competentes en materia de medio ambiente y conservación de la naturaleza, relativo a la compatibilidad de las actividades proyectadas con los fines de protección.

3. La actividad de la caza se sujetará a su legislación específica, a las directrices e instrucciones dictadas por los órganos competentes en materia medioambiental y a las determinaciones de los Planes Rectores de Uso y Gestión.

Hasta la aprobación de los referidos planes, los terrenos comprendidos en espacios naturales podrán sujetarse, mediante Decreto del Gobierno de Canarias, al régimen de los Refugios de Caza.

#### DISPOSICIONES FINALES.

*Primera.*— Los Parques Nacionales continuarán rigiéndose por su legislación específica y por lo dispuesto en el apartado C.10 del anexo del Real Decreto 2614/1985, de 18 de diciembre.

*Segunda.*— El Gobierno de Canarias elaborará, tramitará y aprobará, en desarrollo de esta Ley, el Catálogo de Espacios Naturales protegidos a que se refiere el artículo 25 de la Ley del Suelo.

*Tercera.*— En todo aquello no regulado por la pre-

sente Ley, regirán la Ley 15/1975, de 2 de mayo, de Espacios Naturales Protegidos y su Reglamento, así como aquellas otras leyes y disposiciones que resulten aplicables por razón de la materia.

En todo caso, serán de aplicación a los espacios declarados, las disposiciones de la Ley Territorial 3/85 de Medidas Urgentes en materia de urbanismo y protección de la naturaleza.

*Cuarta.*— Hasta tanto no se apruebe el catálogo a que hace referencia la Disposición Final Segunda se procederá por el órgano urbanístico competente a la anotación preventiva de los espacios según el procedimiento del artículo 87.3 del Reglamento de Planeamiento.

*Quinta.*— La presente Ley, entrará en vigor el día

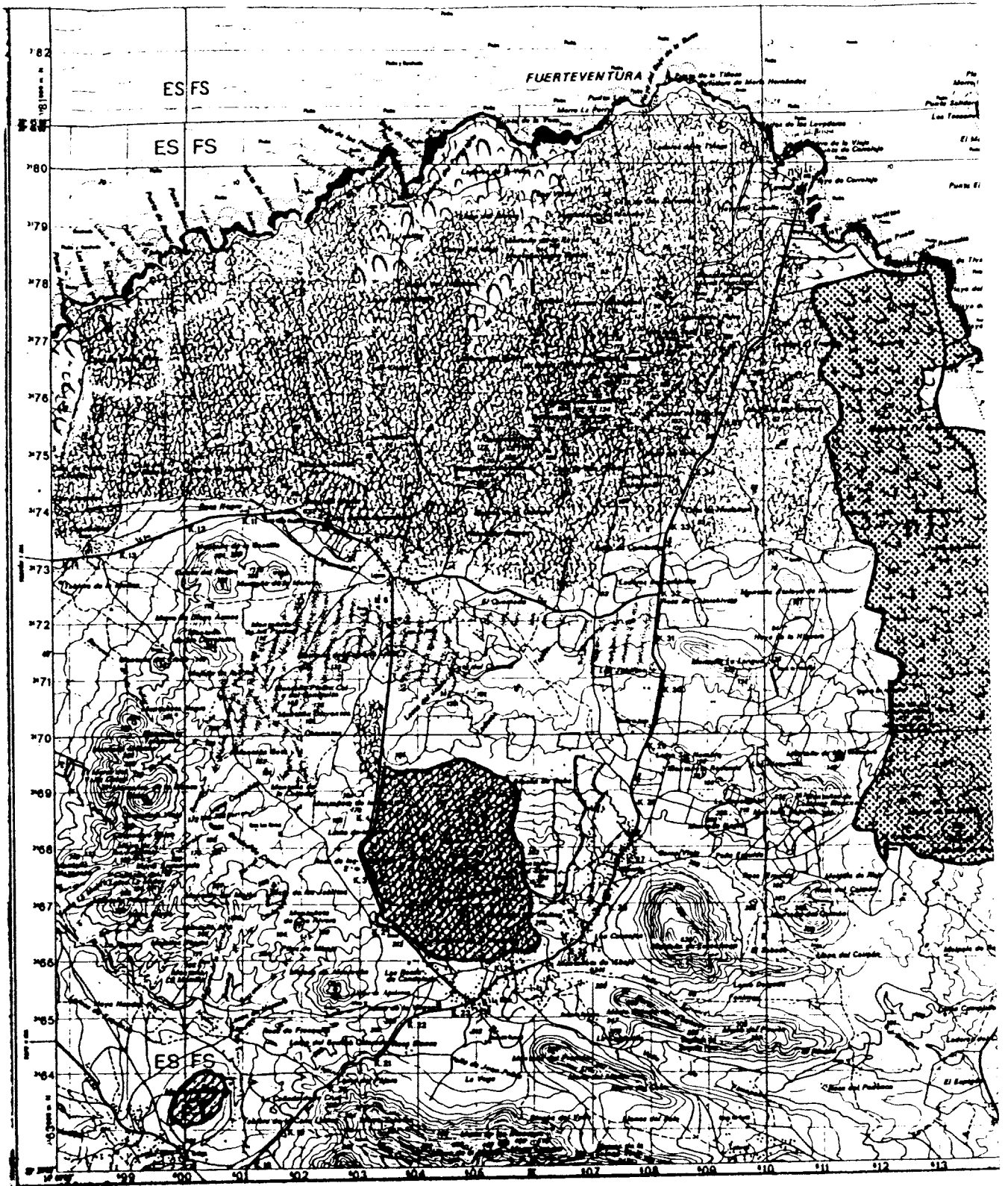
siguiente al de su publicación en el Boletín Oficial de Canarias.

Al presente texto le sigue el anexo cartográfico referido en el artículo 3 de la Ley, integrado por 34 planos numerados correlativamente desde el 01 al 34.

Por tanto ordeno a todos los ciudadanos a los que sea de aplicación esta Ley, cooperen en su cumplimiento y que los Tribunales y Autoridades a los que corresponda la cumplan y la hagan cumplir.

Las Palmas de Gran Canaria, a 18 de junio de 1987.

EL PRESIDENTE DEL  
GOBIERNO EN FUNCIONES,  
Jerónimo Saavedra Acevedo




ISLA DE FUERTEVENTURA.

**F** PARAJES NATURALES.

- 1.- HONDEJA YEMATA.
- 2.- LAMBRA DE VALLEHERN.
- 3.- HONTAÑA CARRER.
- 4.- SALPIS DE LA ARINA.
- 5.- EL SALAM.
- 6.- CALANJA DE CALERA.


**P** PARAJES NATURALES.


- 1.- HEDAS DE CORRALAN Y LOROS.
- 2.- POCO HEDRO.
- 3.- JANDIA.
- 4.- BEYANCORRA.



### ley de declaración de espacios naturales de canarias

anexo cartográfico/01





**ISLA DE FUERTIQUENA.**

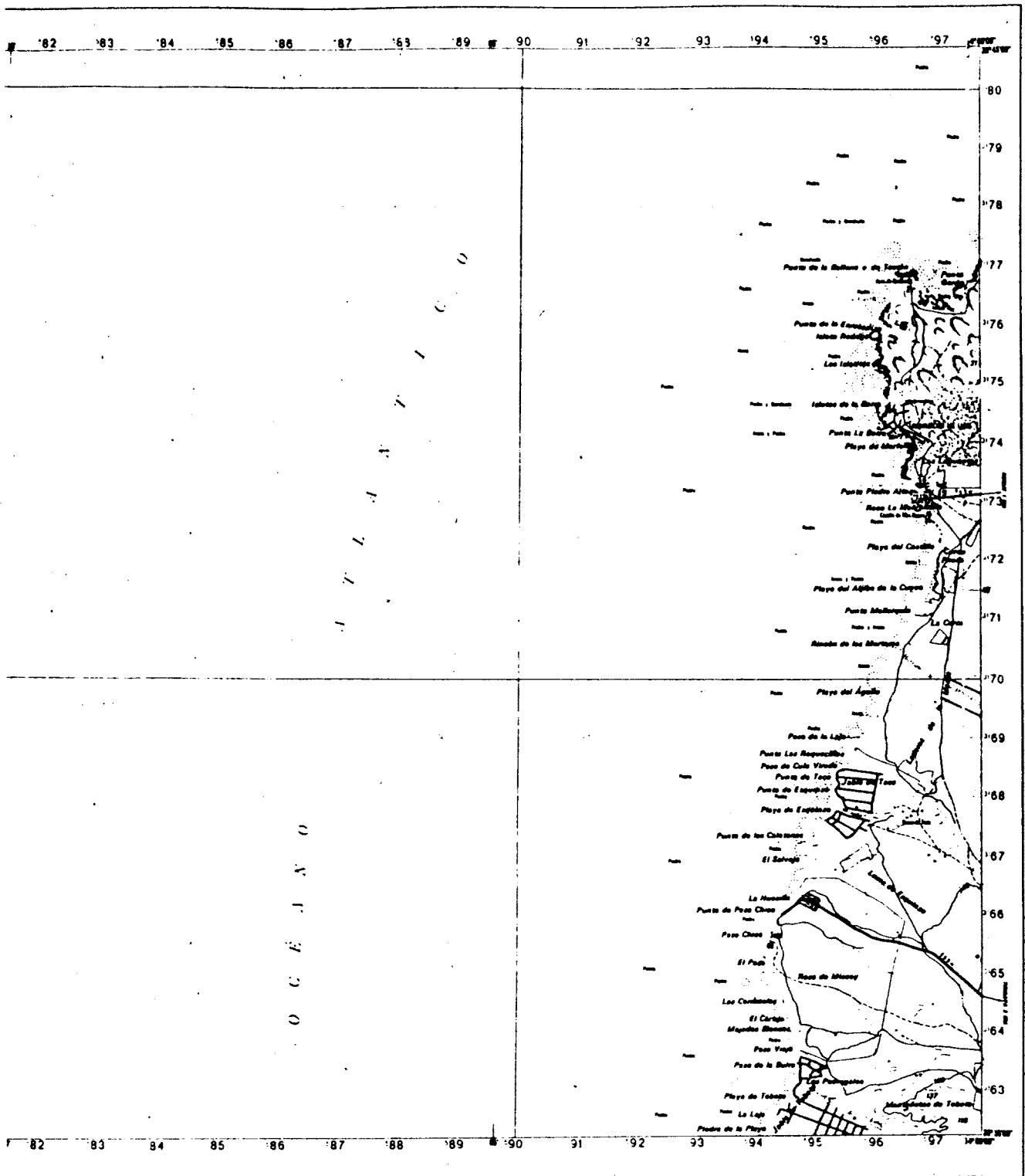
**f FINQUES ANTIGUOS.**

- 1.- HERRADA TIERRA.
- 2.- LABRADA DE TALLERON.
- 3.- HERRADA CAMINO.
- 4.- CAMPESIN DE LA SIERRA.
- 5.- EL SALADO.
- 6.- COLONIA DE GARCIA.

**n FINQUES NATURALES.**

- 1.- SIERRA DE GONZALEZ Y LINDO.
- 2.- PUNTO NEGRO.
- 3.- JARDIN.
- 4.- ESTACION.

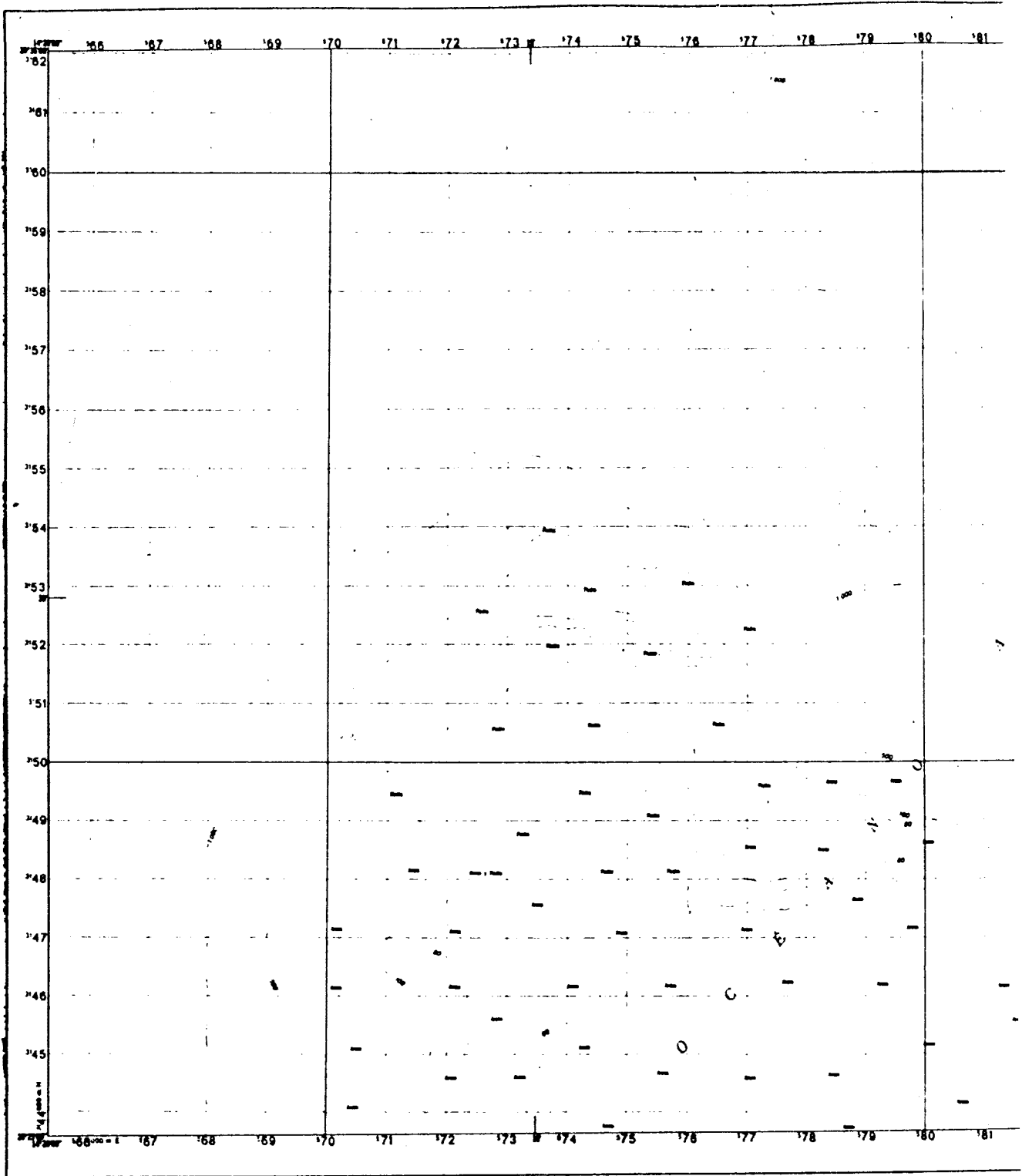




### ley de declaración de espacios naturales de canarias



anexo cartográfico / 02



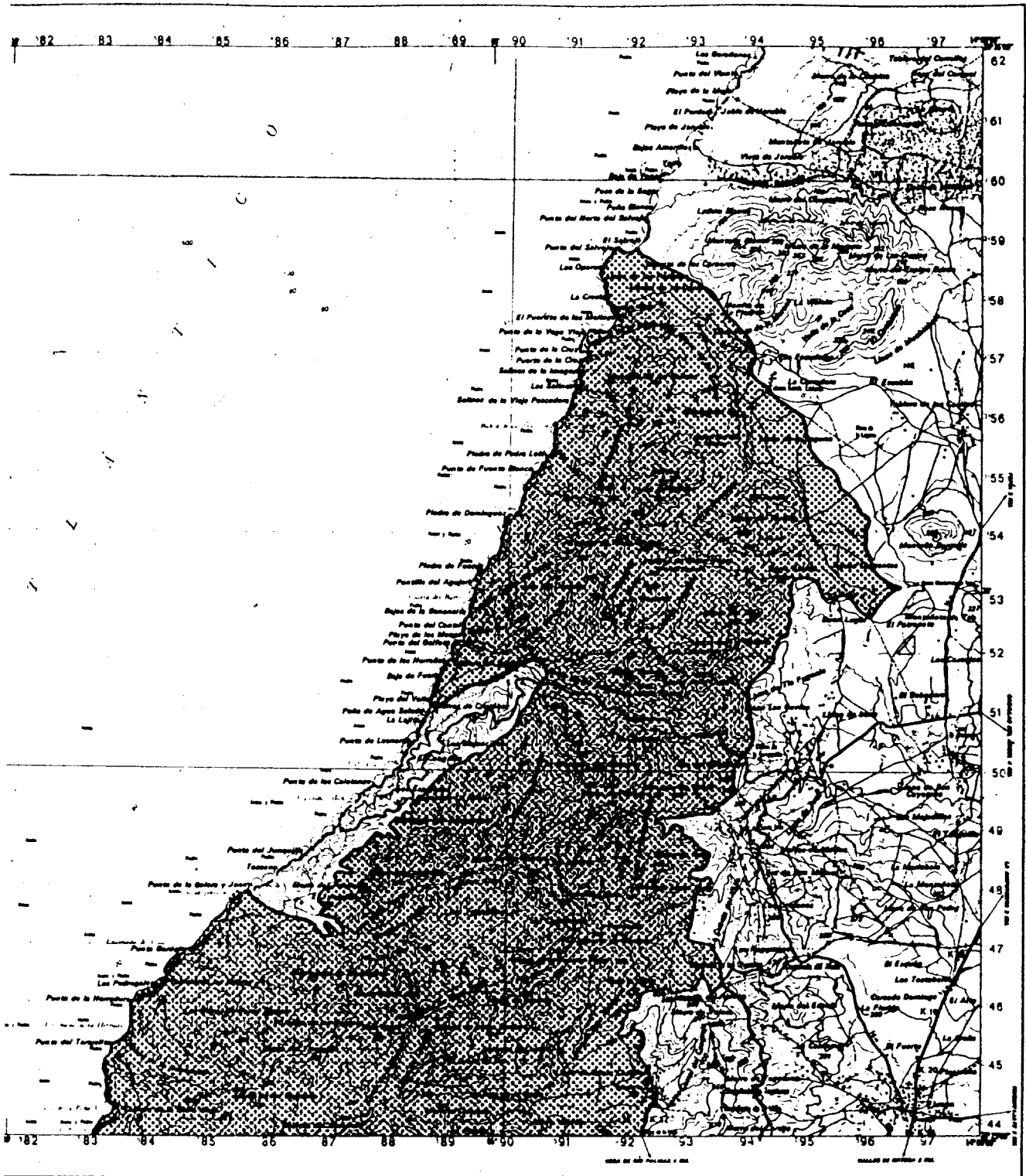
ISLA DE LANZAROTE.

**RESERVAS NATURALES.**

- 1.- MONTAÑA TIMBAL.
- 2.- LAGUNA DE VALLEHERMO.
- 3.- MONTAÑA CAÑON.
- 4.- HALLAZGO DE LA ANCHA.
- 5.- EL SALAZAR.
- 6.- CALDERA DE CAÑIZA.

**PUERTOS NATURALES.**

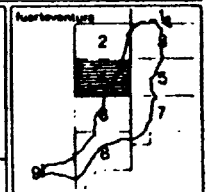
- 1.- BAYAS DE ORZALEJO Y LAZARO.
- 2.- PUERTO HERMO.
- 3.- JABLE.
- 4.- TORREHERRERA.




**ley de declaración de espacios naturales de canarias**



**anexo cartográfico / 03**






AREA DE PROTECCION

USOS DE SUELO

- 1.- SIERRA TENERA.
- 2.- LINDERO DE CALLEJERO
- 3.- SIERRA GRANDE
- 4.- VALLES DE LA SIERRA
- 5.- EL SALAZAR.
- 6.- VALLE DE GUINSA.

TIPOLOGIA NATURAL

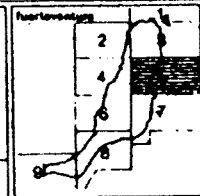
- 1.- SIERRAS DE CORRALAZO Y LORO.
- 2.- PICO NEGRO.
- 3.- JAMELA.
- 4.- SIERRA NEVADA.

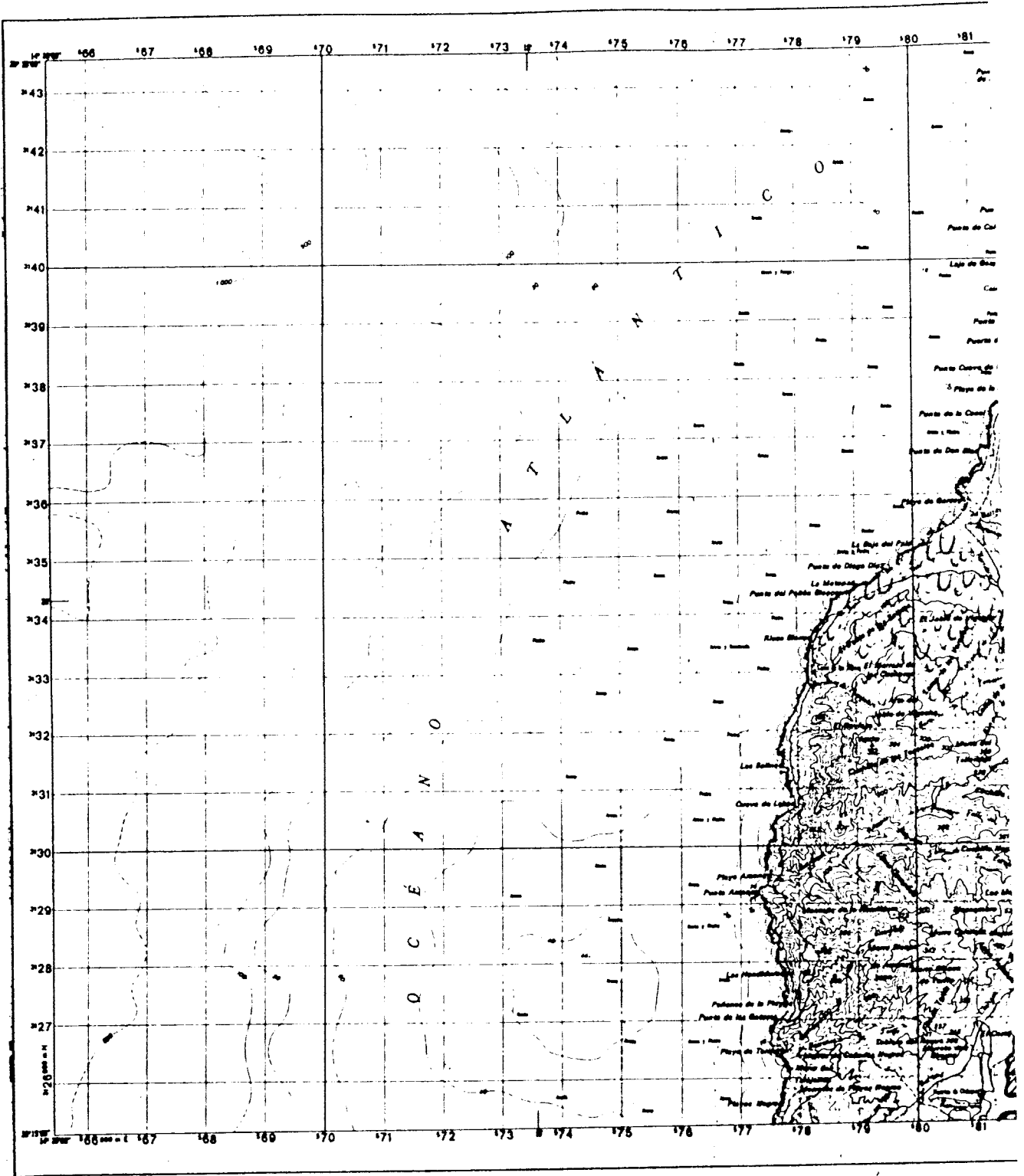


### ley de declaración de espacios naturales de canarias

1.000 500 0 1.000 2.000 3.000 4.000 Metros

anexo cartográfico / 04





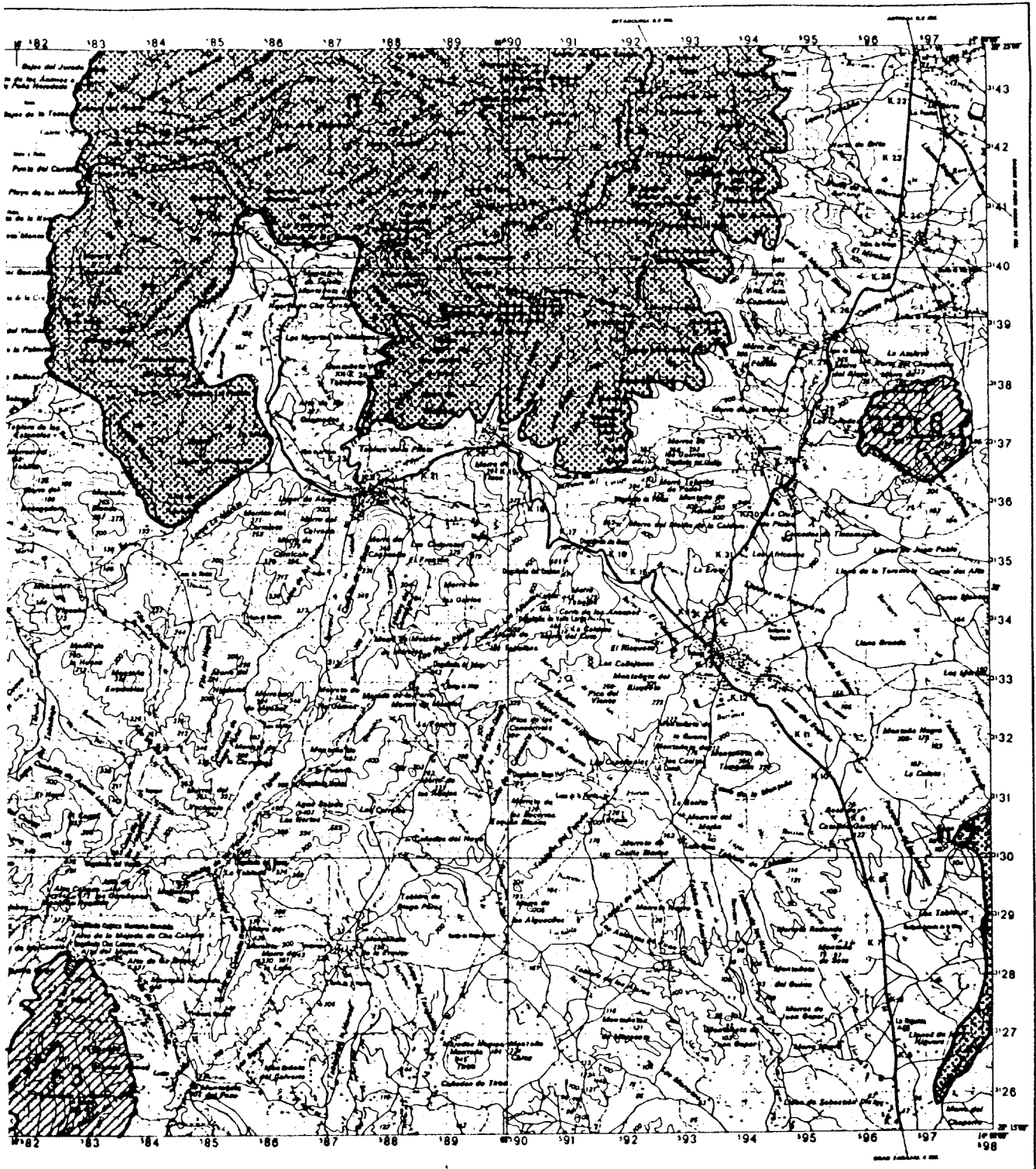
ISLA DE LANZAROTE.

**F** PUNOS NATURALES.

- 1.- MONTAÑA YIMAYA.
- 2.- LAGUNA DE VALLENOR.
- 3.- MONTAÑA CANOS.
- 4.- SALPADE DE LA SIERRA.
- 5.- EL SALADA.
- 6.- CAJONERA DE GAIRES.

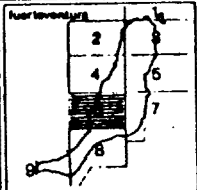
**N** PUNOS NATURALES.

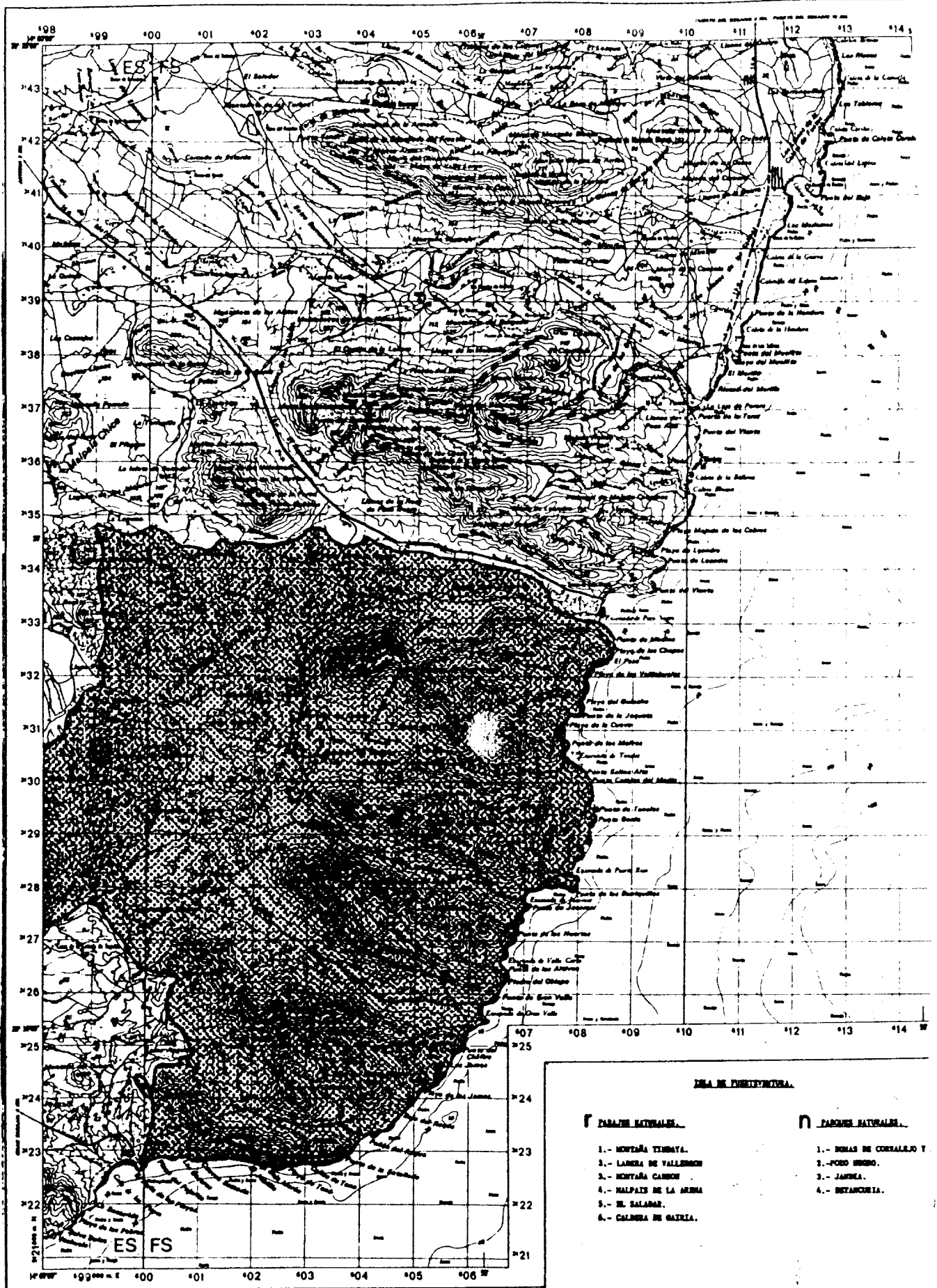
- 1.- SIERRAS DE CORRALAZO Y LORNE.
- 2.- PICO NEGRO.
- 3.- JAMBEA.
- 4.- MONTAÑA DE LA SIERRA.




ley de declaración de espacios naturales de canarias

anexo cartográfico / 05





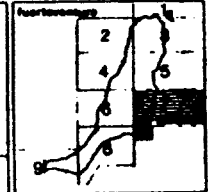


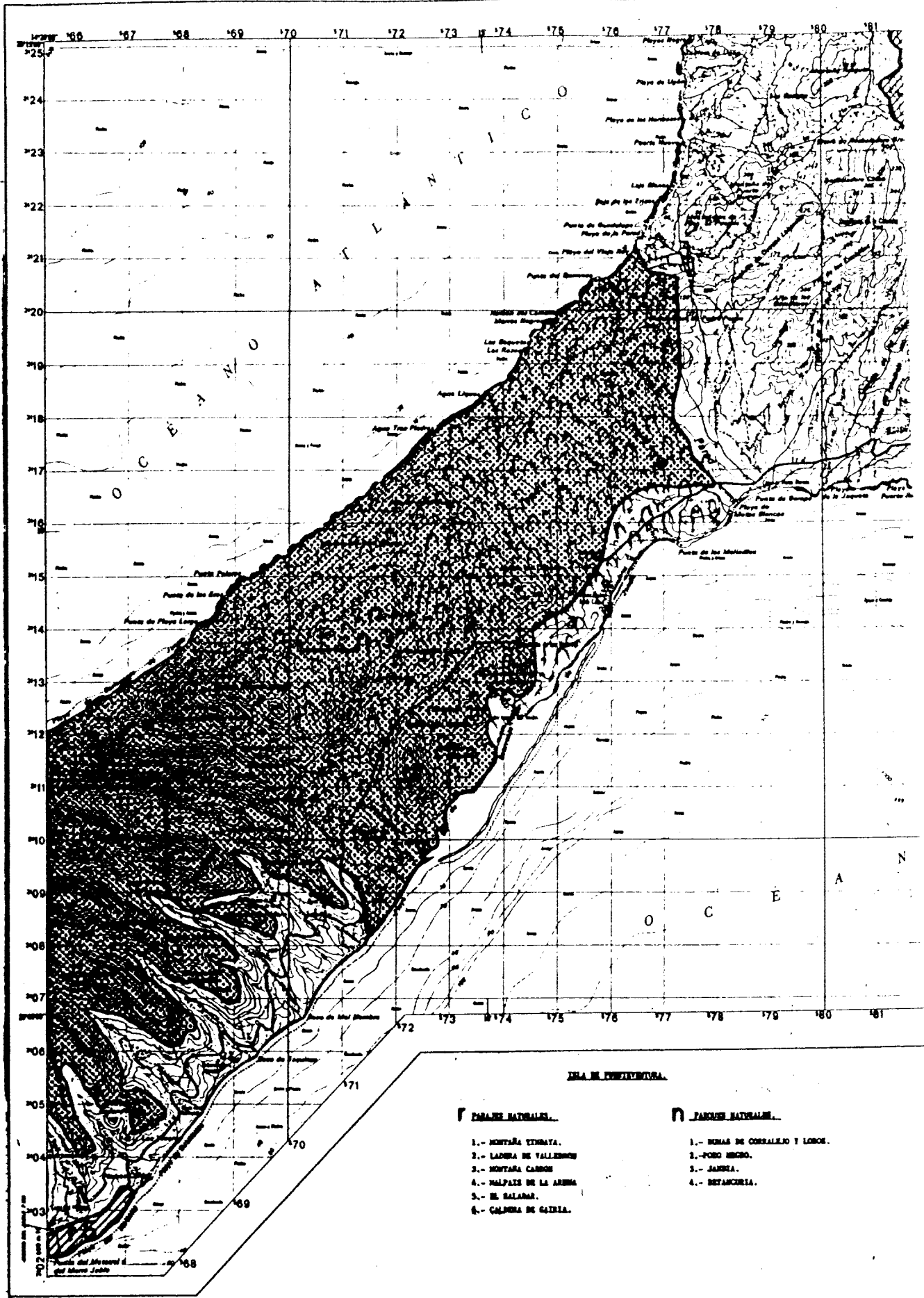


### ley de declaración de espacios naturales de canarias



anexo cartográfico / 06





ISLA DE LANZAROTE.

PARQUE NATURALES.

- 1.- MONTAÑA TIMBAYA.
- 2.- LAGUNA DE VALLENOROS.
- 3.- MONTAÑA CARBÓN.
- 4.- MALLA DE LA ARENA.
- 5.- EL SALAR.
- 6.- CALDERA DE GAIRES.

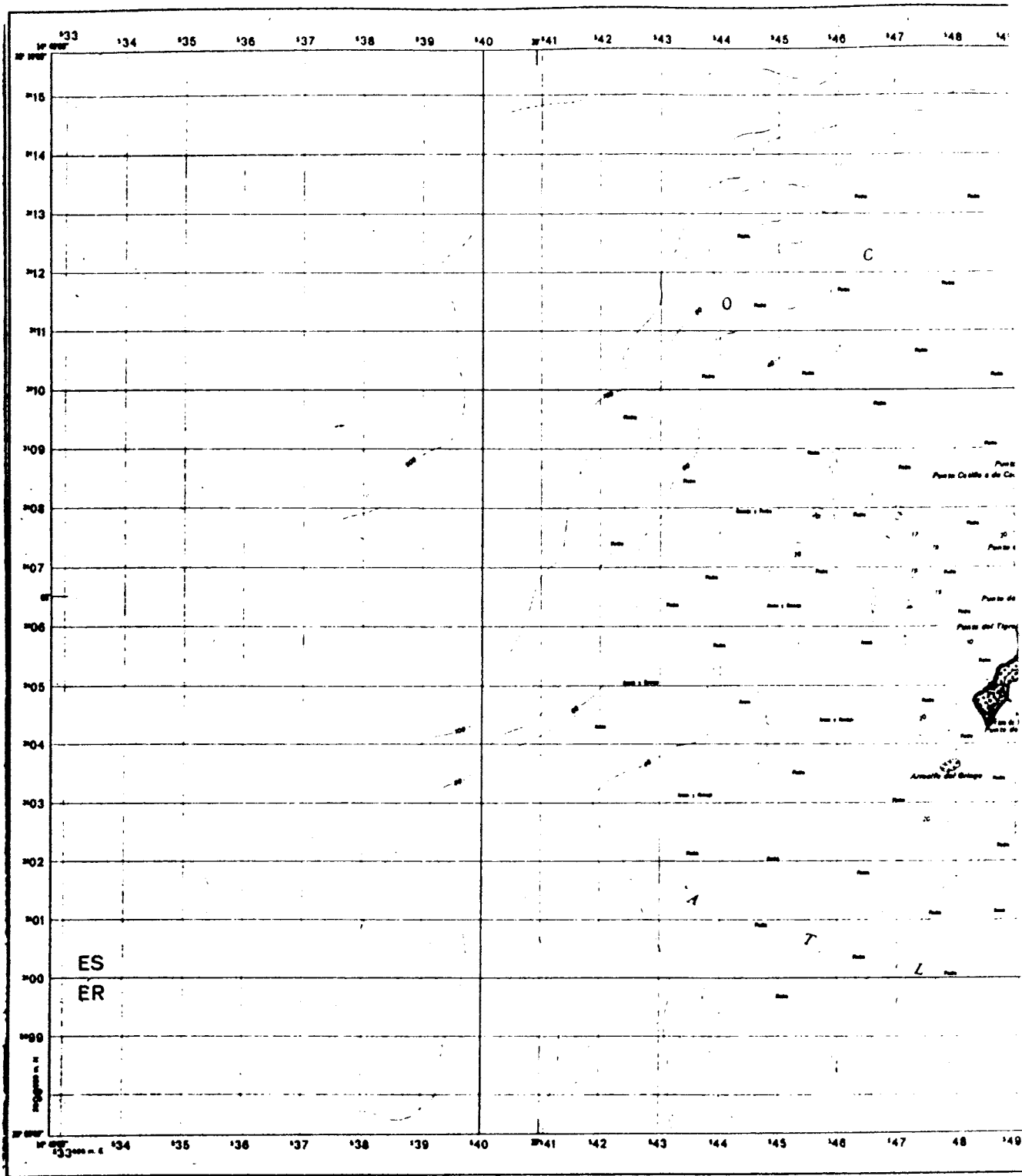
RESERVA NATURAL.

- 1.- BARRIOS DE CORRALLO Y LOROS.
- 2.- POZO NEGRO.
- 3.- JAMBRA.
- 4.- BENTACURIA.

Escala 1:50.000

Mapa del Ministerio de Obras Públicas y Urbanismo





ISLA DE FUERTEVENTURA.

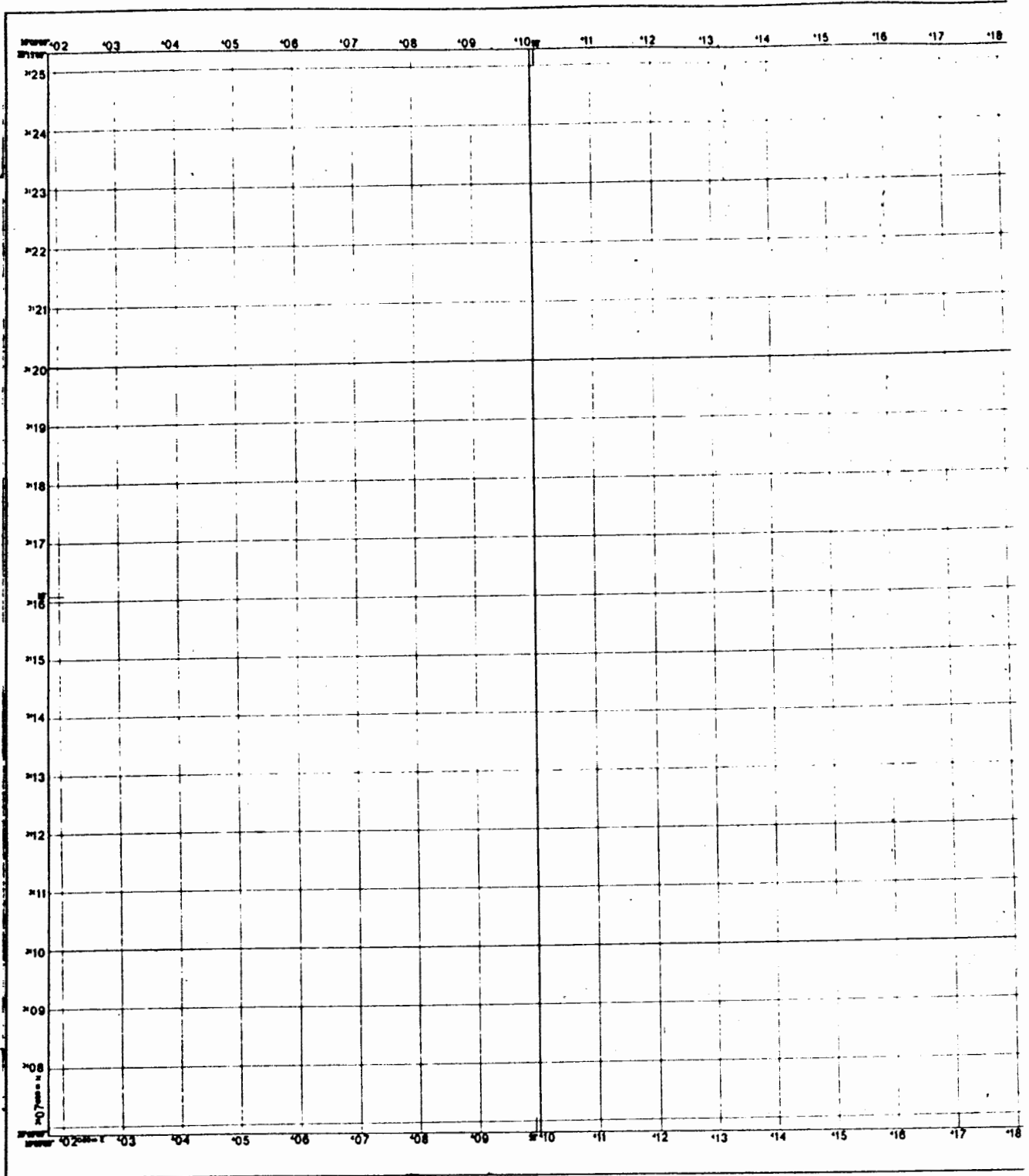
ISLA DE LANZAROTE.

- 1.- BARRIO DE SAN JUAN.
- 2.- BARRIO DE SAN MATEO.
- 3.- BARRIO DE SAN PEDRO.
- 4.- BARRIO DE SAN PABLO.
- 5.- BARRIO DE SAN ANDRÉS.
- 6.- BARRIO DE SAN ROQUE.
- 7.- BARRIO DE SAN SEBASTIÁN.

ISLA DE GRAN CANARIA.

- 1.- BARRIO DE SAN JUAN Y SAN PEDRO.
- 2.- BARRIO DE SAN MATEO.
- 3.- BARRIO DE SAN PABLO.
- 4.- BARRIO DE SAN ANDRÉS.





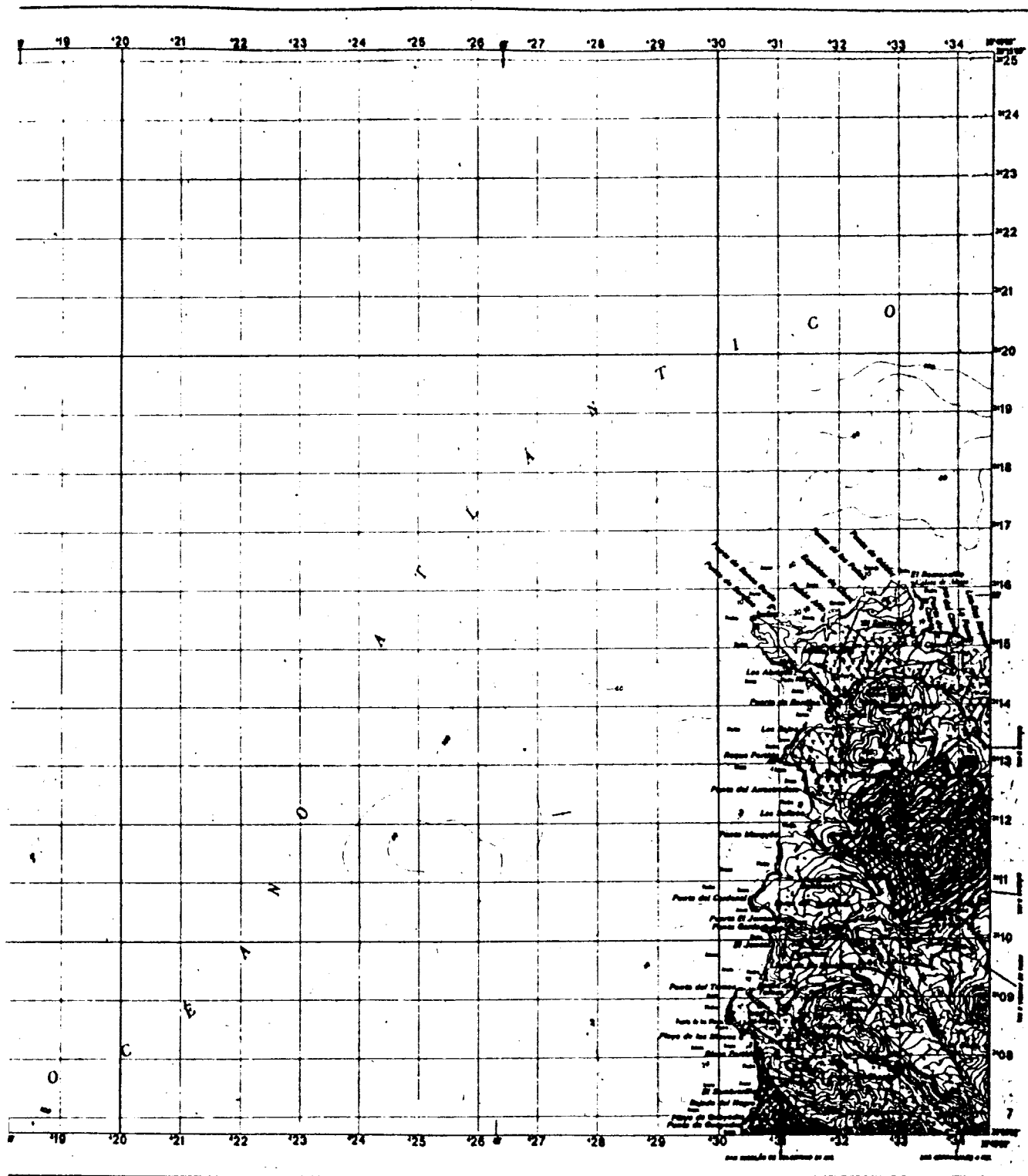
ISLA DE GRAN CANARIA

**P** PARAJES NATURALES

- 1.- TRUFA
- 2.- BARRAS DE MARPALEMAS
- 3.- JIRAFAS
- 4.- ANAGAS
- 5.- BOSQUE DE GAMBÚ
- 6.- TINGLAL
- 7.- ARIZAGA
- 8.- JUNCALILLO DEL SUR
- 9.- BARRANCO DE LOS CENECALES
- 10.- MONTAÑA DE ARBUSTO
- 11.- BOSQUE DE ARBUSTO
- 12.- MACIZO DE TIBIR

**N** PARAJES NATURALES

- 1.- MONTE BORLHAS
- 2.- MONTE LENTICAL
- 3.- BARRANA
- 4.- CUMBRES
- 5.- GUAYABOSQUE
- 6.- ATAGARQUES Y PILARCONES
- 7.- ERACOS, OJEDA Y PALMERALES
- 8.- MACIZO DEL SUROESTE
- 9.- TAMARINA
- 10.- CUMBRA DE TELERA
- 11.- LA ISLETA




**ley de declaración de espacios naturales de canarias**

1.000 2.000 3.000 4.000 metros

anexo cartográfico / 09





ISLA DE GRAN CANARIA

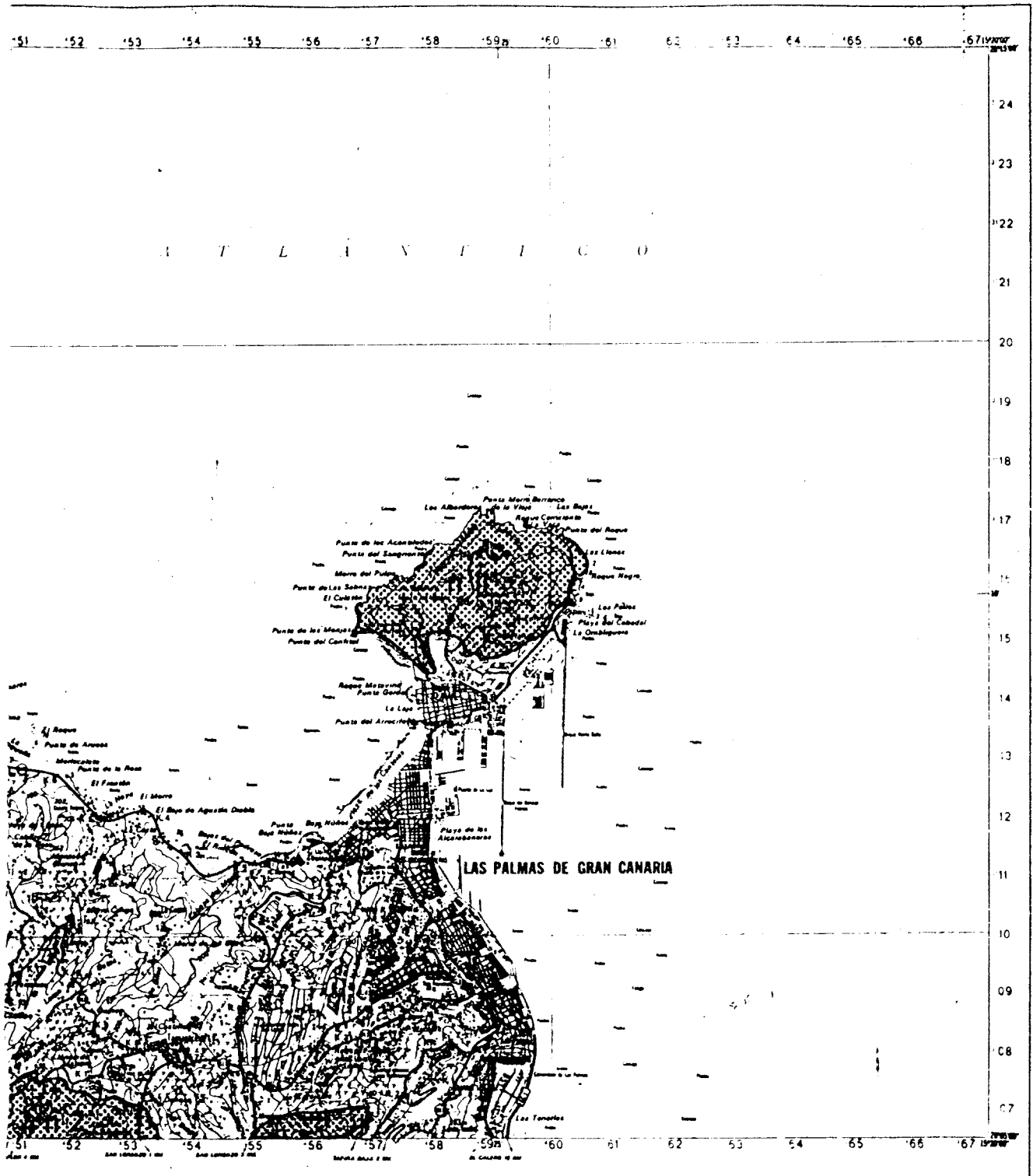
PARAJES NATURALES

- 1.- YUYIA
- 2.- BUNAS DE NASPALOMAS
- 3.- JIMAMAR
- 4.- ANAGRO
- 5.- BOSQUE DE CAMBO
- 6.- YEMISAS
- 7.- ARIZAGA
- 8.- JUNCALILLO DEL SUR
- 9.- BARRANCO DE LOS CERNICALOS
- 10.- MONTAÑA DE AGUINES
- 11.- BOSQUE DE AGUATRO
- 12.- NACIZO DE TAIBO

PARQUES NATURALES

- 1.- MONTE MORABAS
- 2.- MONTE LEITISCAL
- 3.- BANDAMA
- 4.- CUMBRES
- 5.- GUAYABQUE
- 6.- ATAGUINES Y FILANCONES
- 7.- INAGUA, OJEDA Y PALOMALES
- 8.- NACIZO DEL SUROESTE
- 9.- TAMARABA
- 10.- CUENCA DE TELJEDA
- 11.- LA ISLETA






### ley de declaración de espacios naturales de canarias









ISLA DE GRAN CANARIA

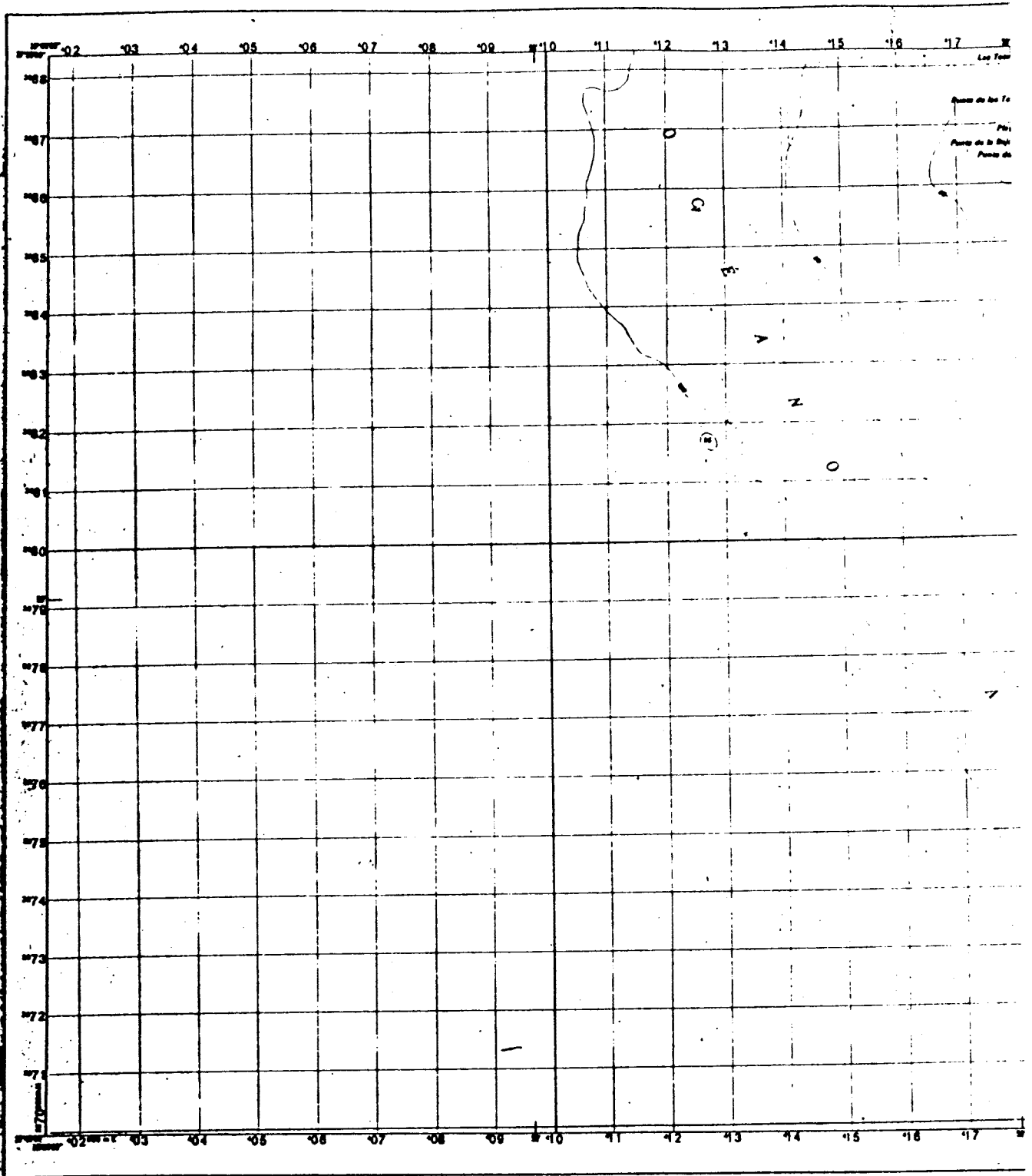
**P** PARQUES NATURALES

- 1.- TROPICAL
- 2.- SIERRAS DE MASPALOMAS
- 3.- JANDRA
- 4.- SORBO
- 5.- SIERRA DE GANDU
- 6.- TENCERAS
- 7.- AZUCAR
- 8.- JUNCALILLO DEL SUR
- 9.- BARRANCO DE LAS CERRITAS
- 10.- SIERRA DE AGUADO
- 11.- SIERRA DE AGUADO
- 12.- SIERRA DE TAINO

**N** PARQUES NATURALES

- 1.- MONTE ROSARIO
- 2.- MONTE LEUTICAL
- 3.- BARRIO
- 4.- CIBRER
- 5.- GUAYAMA
- 6.- AYACAJANES Y PILARONES
- 7.- TRAMBA, OLIVA Y PALMARES
- 8.- SIERRA DEL BUCONTE
- 9.- TAMARIT
- 10.- CUNCA DE TELMO
- 11.- LA ISLETA

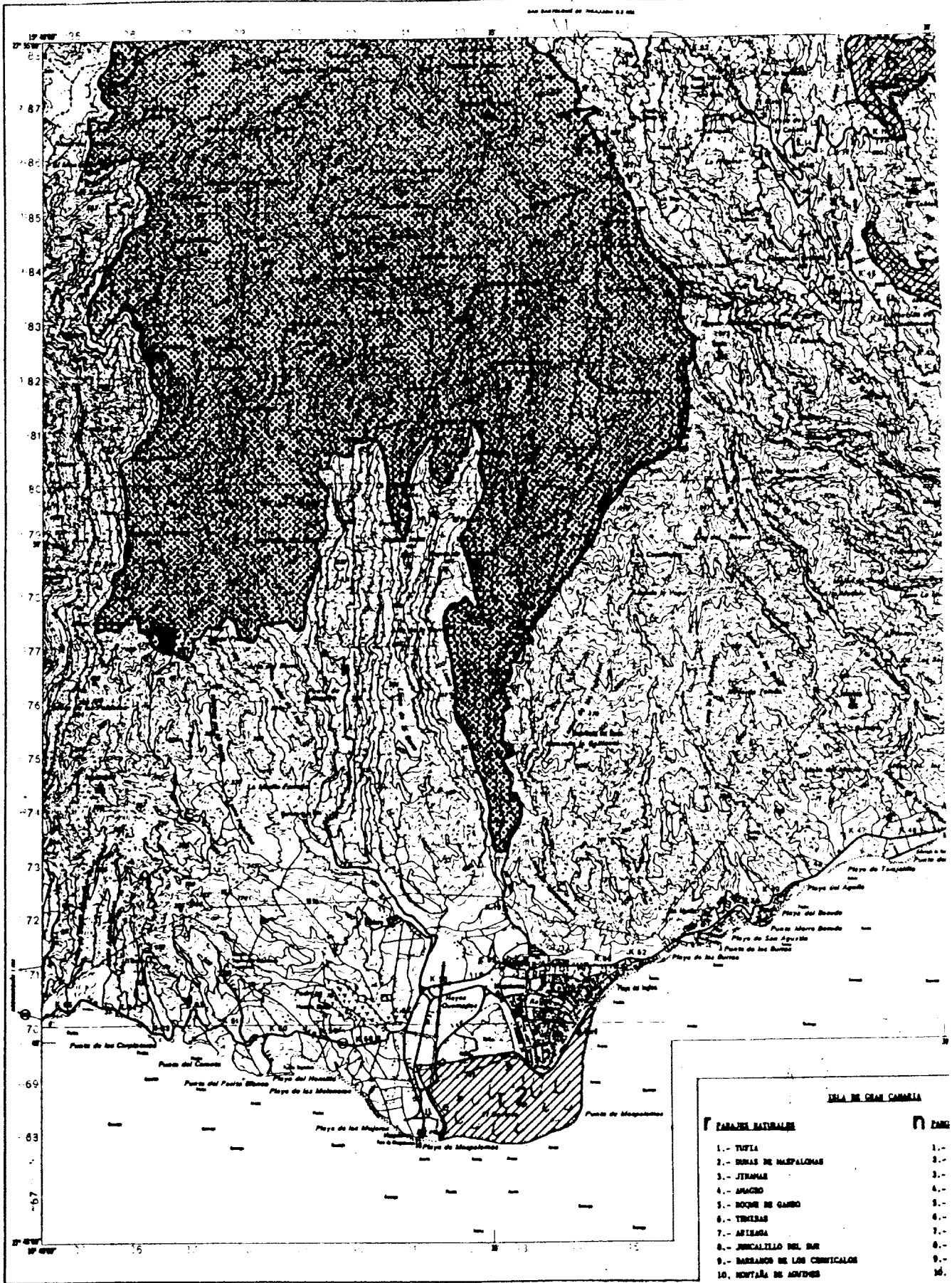




- ISLA DE SAN CRISTÓBAL**
- |                              |                              |
|------------------------------|------------------------------|
| <b>A</b> - Punta de San Juan | <b>B</b> - Punta de San Juan |
| <b>B</b> - Punta de San Juan | <b>C</b> - Punta de San Juan |
| <b>C</b> - Punta de San Juan | <b>D</b> - Punta de San Juan |
| <b>D</b> - Punta de San Juan | <b>E</b> - Punta de San Juan |
| <b>E</b> - Punta de San Juan | <b>F</b> - Punta de San Juan |
| <b>F</b> - Punta de San Juan | <b>G</b> - Punta de San Juan |
| <b>G</b> - Punta de San Juan | <b>H</b> - Punta de San Juan |
| <b>H</b> - Punta de San Juan | <b>I</b> - Punta de San Juan |
| <b>I</b> - Punta de San Juan | <b>J</b> - Punta de San Juan |
| <b>J</b> - Punta de San Juan | <b>K</b> - Punta de San Juan |
| <b>K</b> - Punta de San Juan | <b>L</b> - Punta de San Juan |
| <b>L</b> - Punta de San Juan | <b>M</b> - Punta de San Juan |
| <b>M</b> - Punta de San Juan | <b>N</b> - Punta de San Juan |
| <b>N</b> - Punta de San Juan | <b>O</b> - Punta de San Juan |
| <b>O</b> - Punta de San Juan | <b>P</b> - Punta de San Juan |
| <b>P</b> - Punta de San Juan | <b>Q</b> - Punta de San Juan |
| <b>Q</b> - Punta de San Juan | <b>R</b> - Punta de San Juan |
| <b>R</b> - Punta de San Juan | <b>S</b> - Punta de San Juan |
| <b>S</b> - Punta de San Juan | <b>T</b> - Punta de San Juan |
| <b>T</b> - Punta de San Juan | <b>U</b> - Punta de San Juan |
| <b>U</b> - Punta de San Juan | <b>V</b> - Punta de San Juan |
| <b>V</b> - Punta de San Juan | <b>W</b> - Punta de San Juan |
| <b>W</b> - Punta de San Juan | <b>X</b> - Punta de San Juan |
| <b>X</b> - Punta de San Juan | <b>Y</b> - Punta de San Juan |
| <b>Y</b> - Punta de San Juan | <b>Z</b> - Punta de San Juan |














ISLA DE TENERIFE

**P**ARCOS NATURALES

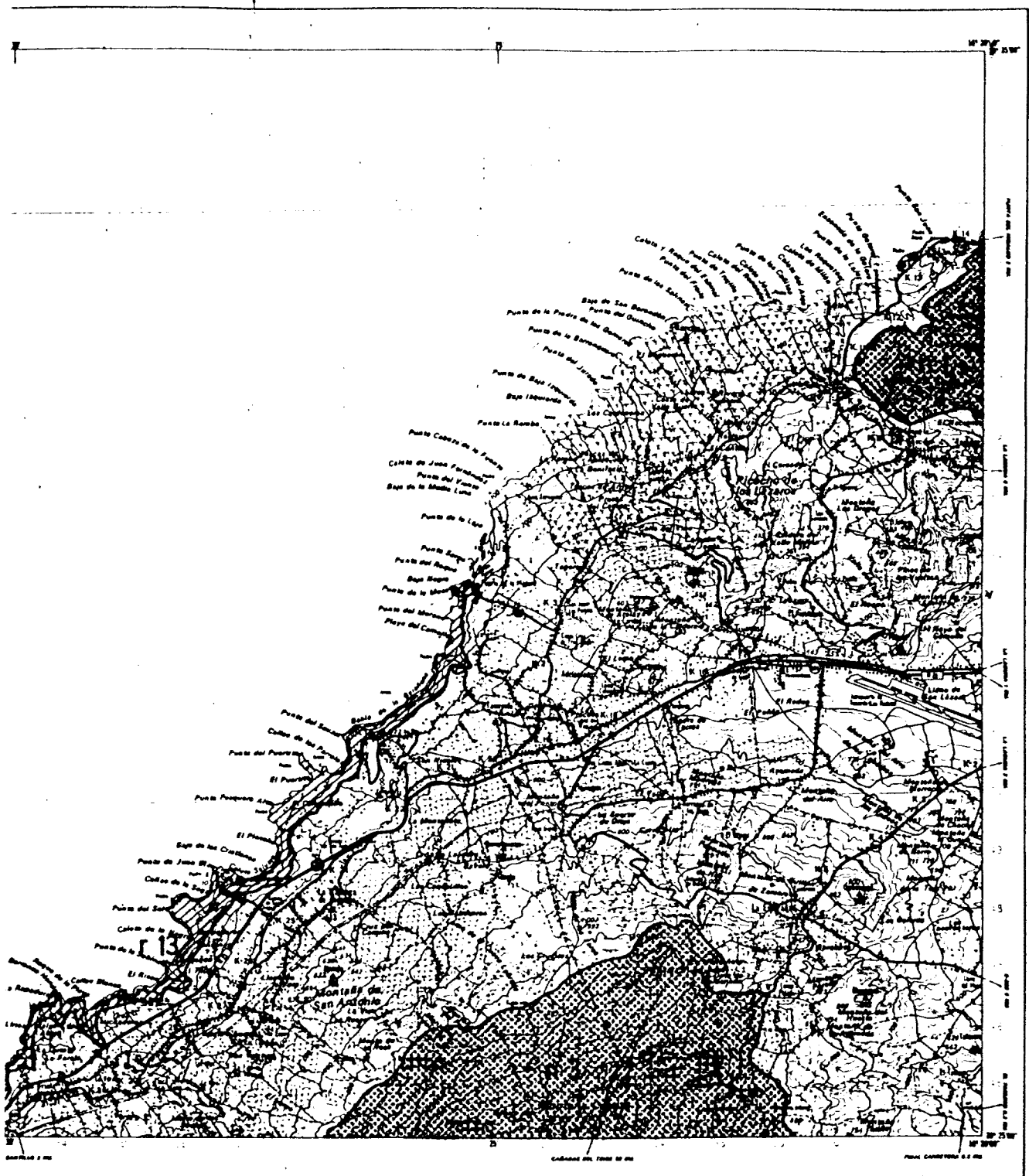
- |   |  |
|---|--|
| 1.-ACANTILADO DE LA GUEBADA             | 14.ROQUE DE GARACHICO                                    |
| 2.-CARABAL DEL FORIS                    | 15.MALPAIS DE OUPAR                                      |
| 3.-MONTAÑA CENTINELA                    | 16.BARRANCO DE BUCOS                                     |
| 4.-LOS BARRIACANOS                      | 17.SALTO DE LAS TIERRAS                                  |
| 5.-MONTAÑA EFRA Y BARRIO DE LOS BARRIOS | 18.BARRANCO DEL RIO                                      |
| 6.-MONTAÑA PELARI                       | 19.MONTAÑA DE LAS OLIVARIAS                              |
| 7.-MONTAÑA ORA                          | 20.MALPAIS DE BARCHA                                     |
| 8.-ROQUE DE JARA                        | 21.MONTAÑA DE TILERA                                     |
| 9.-MONTAÑA BUSTILLA                     | 22.BARRANCO DE BUCOS Y ACANTILADO                        |
| 10.MONTAÑA DE OREJA                     | 23.ACANTILADO DE LOS SILOS, EL TANCHE, GARACHICO E IZOR. |
| 11.CALANCA DEL SUR                      | 24.SANCHA DE CASTRO                                      |
| 12.ACANTILADO DE ABLE                   | 25.MONTAÑA DE LOS PRALLES                                |
| 13.ACANTILADO DEL SARRAL Y ESCOBOTE     |  |

**N** PARQUES NATURALES

- 1.-ARACA
- 2.-CORONA FORESTAL DE TENEFIFE
- 3.-LANERA DE SANTA URSULA, LOS BARRIOS, ALTOS DEL VALLE DE BUCOS Y MONTAÑA DE LA ESPERANZA.
- 4.- TIRO
- 5.- TICAICA
- 6.- PACTIO DE ABLE Y RIO DEL ESPINERO

**N** ZONAS NACIONALES

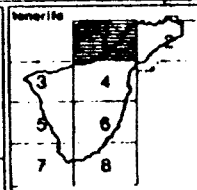
- LAS CAÑAS DEL TENCHE.

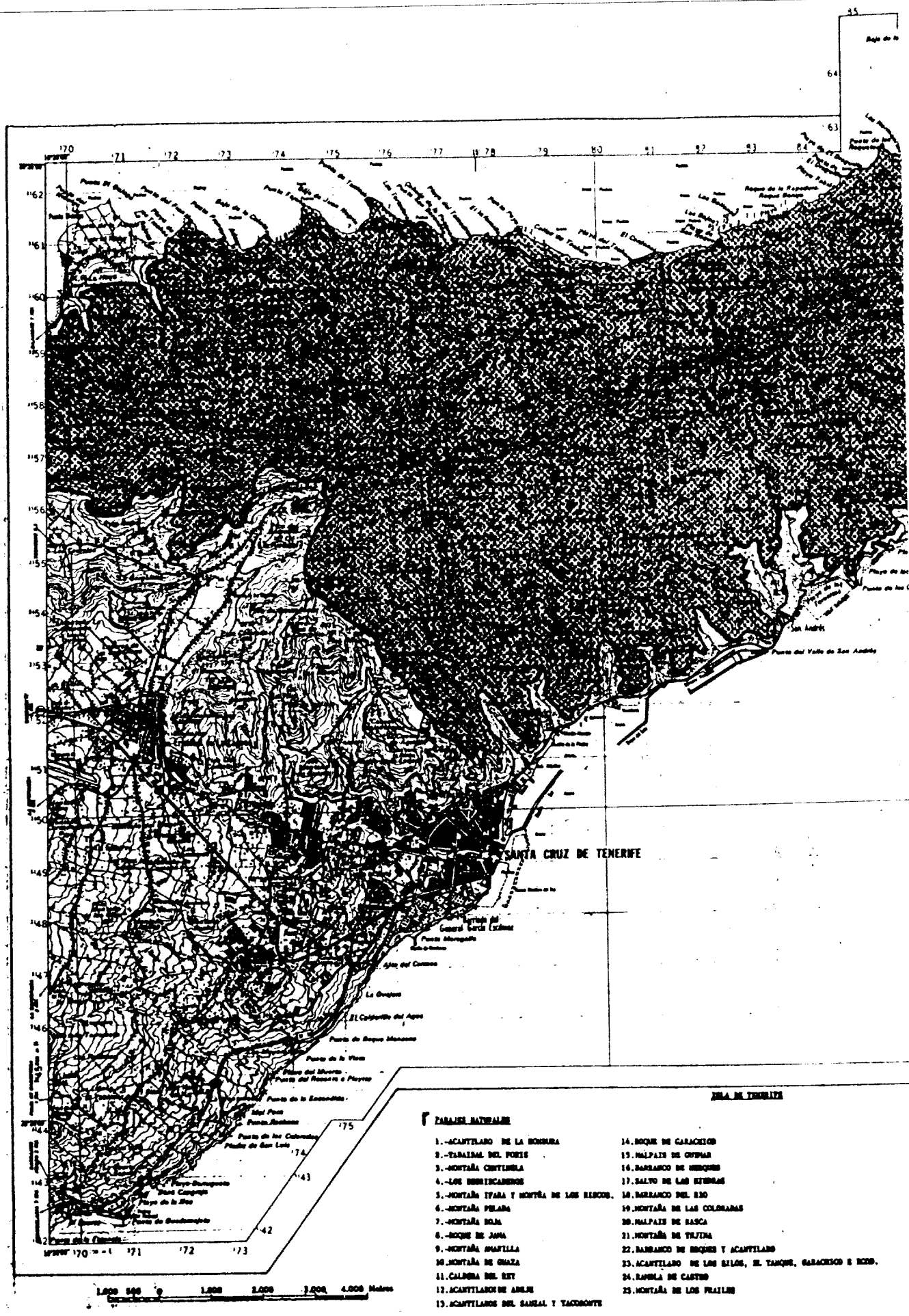


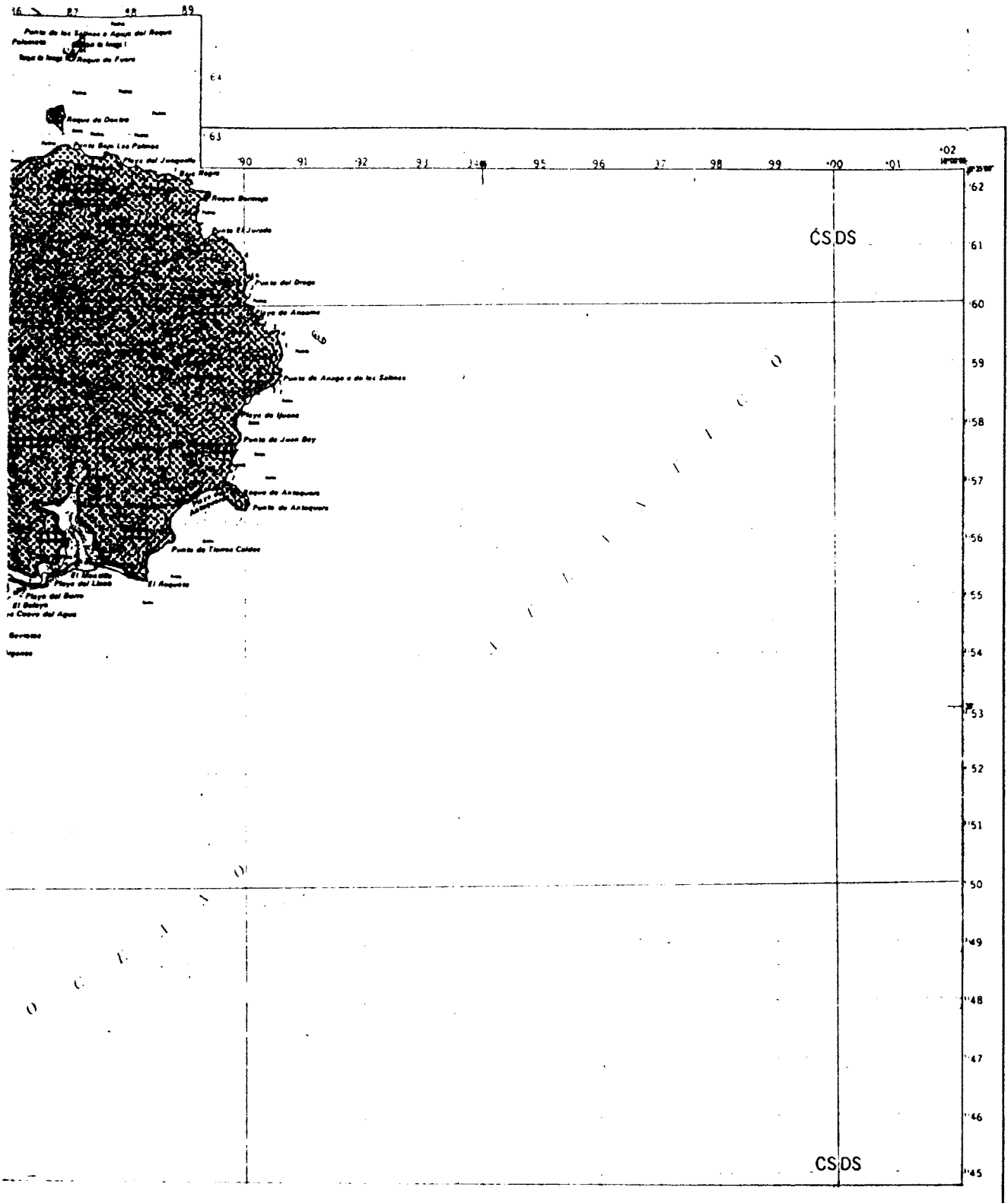
### ley de declaración de espacios naturales de canarias

1.000 500 0 1.000 2.000 3.000 4.000 Metros

anexo cartográfico / 15



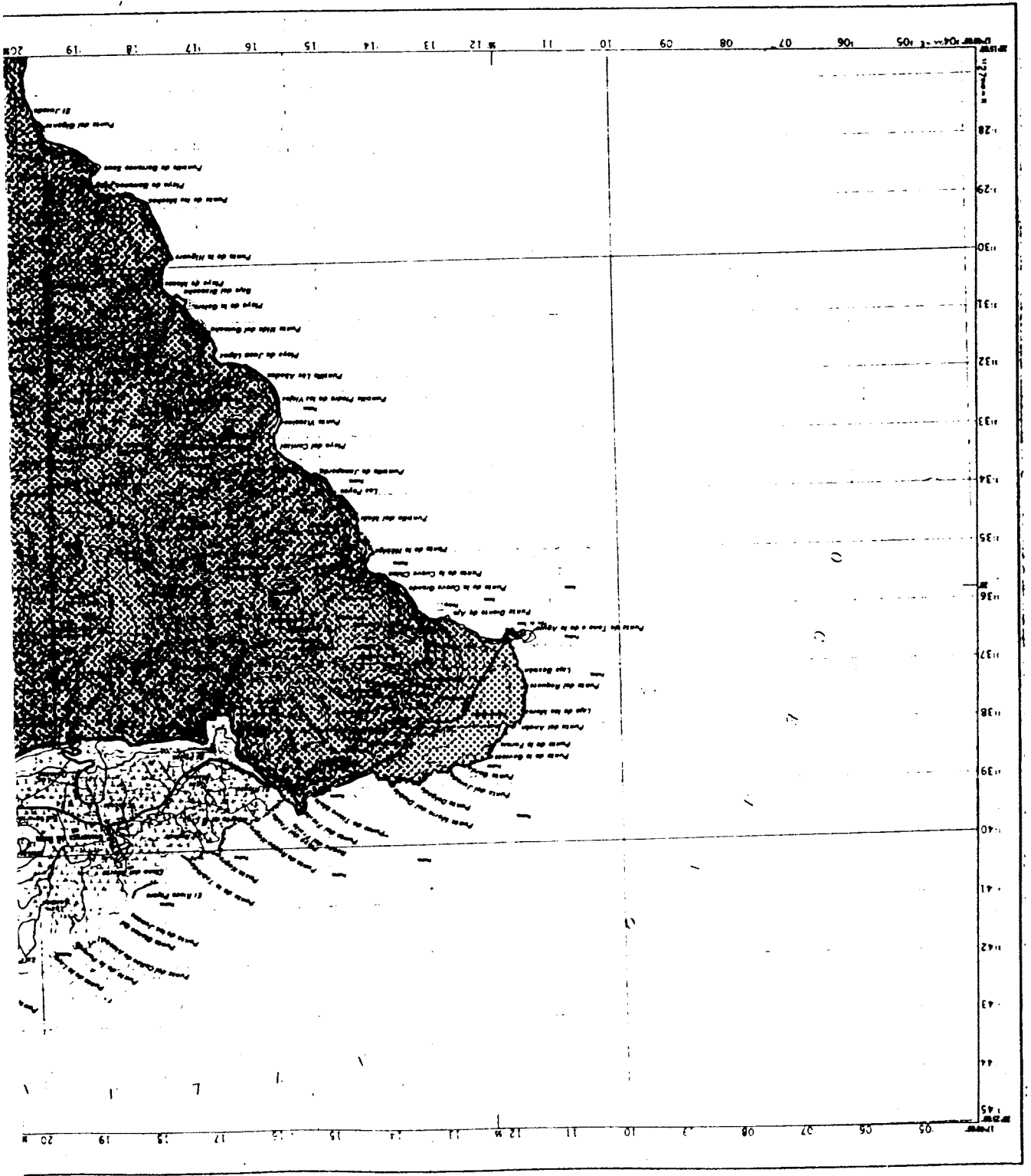




- N** ZONAS NATURALES
- 1.- ARACA
  - 2.- ORONA FORESTAL DE TIMEIFE
  - 3.- LADERA DE SANTA VEDULA, LOS ORONOS, ALTOS DEL VALLE DE OVINA Y MONTES DE LA ESPERANZA.
  - 4.- TIENO
  - 5.- TIGALCA
  - 6.- NACIZO DE ANJIK Y M.D. DEL INFLENO
- N** ZONAS NACIONALES
- LAS CAÑAS DEL TIENO.

## Ley de declaración de espacios naturales de canarias

	Tenerife																
	<table border="1" style="border-collapse: collapse;"> <tr> <td style="width: 25px; height: 25px;"></td> <td style="width: 25px; height: 25px; text-align: center;">1</td> <td style="width: 25px; height: 25px;"></td> <td style="width: 25px; height: 25px;"></td> </tr> <tr> <td style="width: 25px; height: 25px; text-align: center;">3</td> <td style="width: 25px; height: 25px; text-align: center;">4</td> <td style="width: 25px; height: 25px;"></td> <td style="width: 25px; height: 25px;"></td> </tr> <tr> <td style="width: 25px; height: 25px; text-align: center;">5</td> <td style="width: 25px; height: 25px; text-align: center;">6</td> <td style="width: 25px; height: 25px;"></td> <td style="width: 25px; height: 25px;"></td> </tr> <tr> <td style="width: 25px; height: 25px; text-align: center;">7</td> <td style="width: 25px; height: 25px; text-align: center;">8</td> <td style="width: 25px; height: 25px;"></td> <td style="width: 25px; height: 25px;"></td> </tr> </table>		1			3	4			5	6			7	8		
	1																
3	4																
5	6																
7	8																
<b>anexo cartográfico / 16</b>																	




- ZONA NOROCCIDENTAL**
- 1.- ALBUCA
  - 2.- CERRADA NOROCCIDENTAL DE TENERIFE
  - 3.- LINDEROS DE SANTA ROSALÍA, LOS
  - 4.- CERRADA NOROCCIDENTAL DE TENERIFE
  - 5.- CERRADA NOROCCIDENTAL DE TENERIFE
  - 6.- CERRADA NOROCCIDENTAL DE TENERIFE
  - 7.- CERRADA NOROCCIDENTAL DE TENERIFE
  - 8.- CERRADA NOROCCIDENTAL DE TENERIFE
  - 9.- CERRADA NOROCCIDENTAL DE TENERIFE
  - 10.- CERRADA NOROCCIDENTAL DE TENERIFE

- ZONA NOROCCIDENTAL**
- 11.- CERRADA NOROCCIDENTAL DE TENERIFE
  - 12.- CERRADA NOROCCIDENTAL DE TENERIFE
  - 13.- CERRADA NOROCCIDENTAL DE TENERIFE
  - 14.- CERRADA NOROCCIDENTAL DE TENERIFE
  - 15.- CERRADA NOROCCIDENTAL DE TENERIFE
  - 16.- CERRADA NOROCCIDENTAL DE TENERIFE
  - 17.- CERRADA NOROCCIDENTAL DE TENERIFE
  - 18.- CERRADA NOROCCIDENTAL DE TENERIFE
  - 19.- CERRADA NOROCCIDENTAL DE TENERIFE
  - 20.- CERRADA NOROCCIDENTAL DE TENERIFE
  - 21.- CERRADA NOROCCIDENTAL DE TENERIFE
  - 22.- CERRADA NOROCCIDENTAL DE TENERIFE
  - 23.- CERRADA NOROCCIDENTAL DE TENERIFE
  - 24.- CERRADA NOROCCIDENTAL DE TENERIFE
  - 25.- CERRADA NOROCCIDENTAL DE TENERIFE

- ZONA NOROCCIDENTAL**
- 26.- CERRADA NOROCCIDENTAL DE TENERIFE
  - 27.- CERRADA NOROCCIDENTAL DE TENERIFE
  - 28.- CERRADA NOROCCIDENTAL DE TENERIFE
  - 29.- CERRADA NOROCCIDENTAL DE TENERIFE
  - 30.- CERRADA NOROCCIDENTAL DE TENERIFE
  - 31.- CERRADA NOROCCIDENTAL DE TENERIFE
  - 32.- CERRADA NOROCCIDENTAL DE TENERIFE
  - 33.- CERRADA NOROCCIDENTAL DE TENERIFE
  - 34.- CERRADA NOROCCIDENTAL DE TENERIFE
  - 35.- CERRADA NOROCCIDENTAL DE TENERIFE
  - 36.- CERRADA NOROCCIDENTAL DE TENERIFE
  - 37.- CERRADA NOROCCIDENTAL DE TENERIFE
  - 38.- CERRADA NOROCCIDENTAL DE TENERIFE
  - 39.- CERRADA NOROCCIDENTAL DE TENERIFE
  - 40.- CERRADA NOROCCIDENTAL DE TENERIFE
  - 41.- CERRADA NOROCCIDENTAL DE TENERIFE
  - 42.- CERRADA NOROCCIDENTAL DE TENERIFE
  - 43.- CERRADA NOROCCIDENTAL DE TENERIFE
  - 44.- CERRADA NOROCCIDENTAL DE TENERIFE
  - 45.- CERRADA NOROCCIDENTAL DE TENERIFE

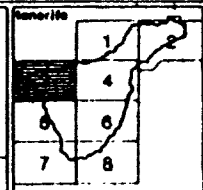
ISLA DE TENERIFE




**ley de declaración de espacios naturales de canarias**

1.000 500 0 1.000 2.000 3.000 4.000 Metros

**anexo cartográfico / 17**





ISLA DE TENERIFE

**P** PARAJES NATURALES

- |   |   |
|---|---|
| 1.-ACANTILADO DE LA BENDICIÓN             | 14.-BOQUE DE GARACHICO                                    |
| 2.-TANQUE DEL FORIS                       | 15.-MALPAIS DE GUINAR                                     |
| 3.-MONTAÑA CENTINELA                      | 16.-BARRANCO DE MESOMES                                   |
| 4.-LOS BODELICANOS                        | 17.-SALTO DE LAS SIENNAS                                  |
| 5.-MONTAÑA IPARA Y MONTAÑA DE LOS SIENNAS | 18.-BARRANCO DEL RIO                                      |
| 6.-MONTAÑA PELADA                         | 19.-MONTAÑA DE LAS COLONABAS                              |
| 7.-MONTAÑA ROJA                           | 20.-MALPAIS DE RASCA                                      |
| 8.-BOQUE DE JUAN                          | 21.-MONTAÑA DE YEFINA                                     |
| 9.-MONTAÑA AMATILLA                       | 22.-BARRANCO DE ENRIQUES Y ACANTILADO                     |
| 10.-MONTAÑA DE OMAZA                      | 23.-ACANTILADO DE LOS SILOS, EL TANQUE, GARACHICO E ICOM. |
| 11.-CALERA DEL SEY                        | 24.-RAMBLA DE CASTRO                                      |
| 12.-ACANTILADOS DE AREJUE                 | 25.-MONTAÑA DE LOS FRILES                                 |
| 13.-ACANTILADOS DEL SANJAL Y TACORONTE    |   |

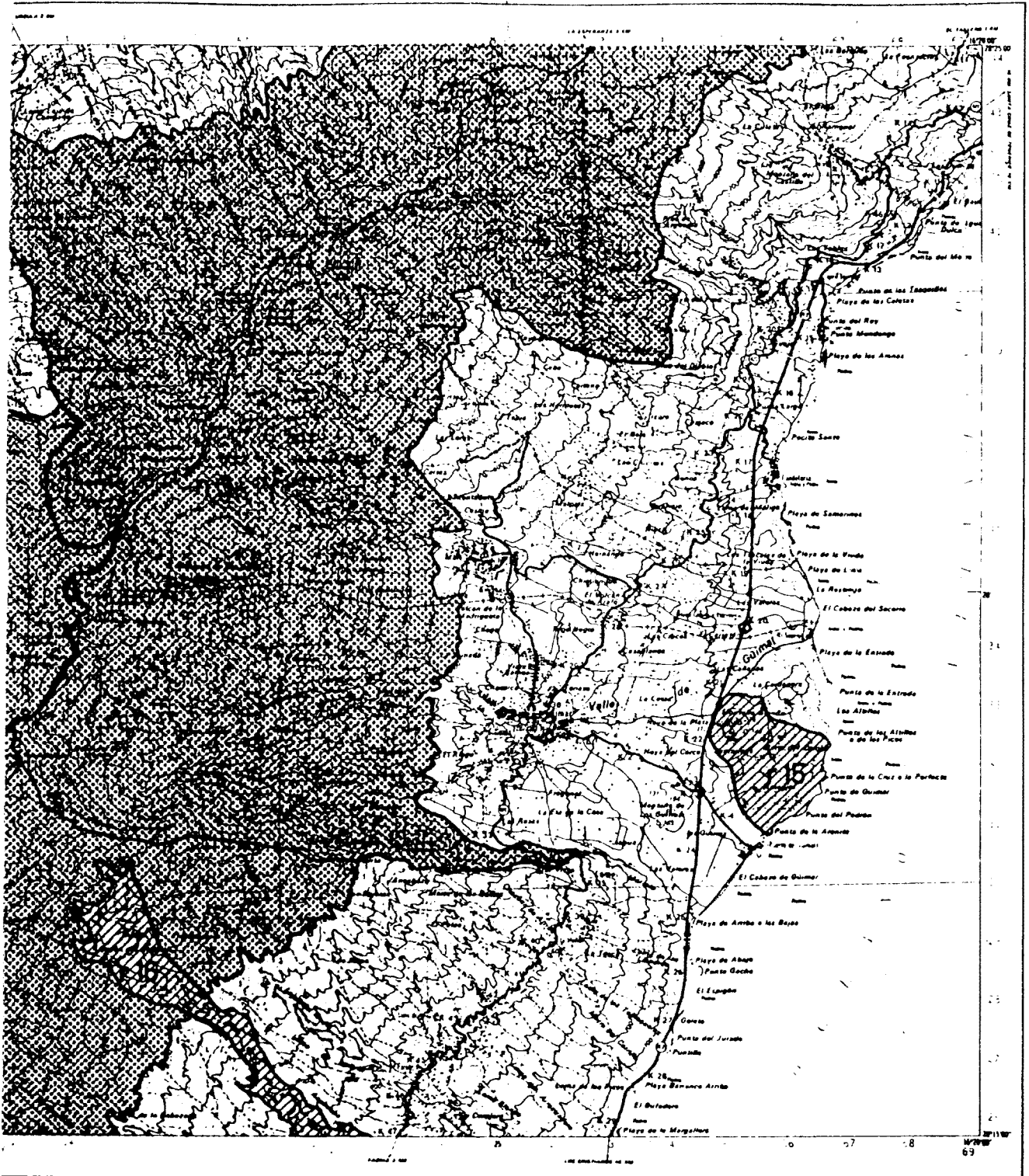
**N** PARQUES NATURALES

- 1.-ARACA
- 2.-CORNIA FORESTAL DE TANDUPE
- 3.-LABRERA DE SANTA CRUZULA, LOS UGANCOS, ALTO DEL VALLE DE GUINAR Y BOSQUE DE LA ESPERANZA.
- 4.-TEJO
- 5.-TIGALCA
- 6.-HACIENDA DE AREJUE Y BOS. DEL IMPERIO

**N** PARQUE NACIONAL

LOS CAÑANES DEL TEJEO.






### ley de declaración de espacios naturales de canarias

018

anexo cartográfico / 18





ISLA DE TENERIFE

**PARQUE NATURAL**

- 1.-ACANTILADO DE LA BOMBOLA
- 2.-PARADISAL DEL POZIS
- 3.-MONTAÑA CANTINELA
- 4.-LOS BERRICACABOS
- 5.-MONTAÑA SPARA Y MONTAÑA DE LOS RINOS.
- 6.-MONTAÑA PELANA
- 7.-MONTAÑA BAMA
- 8.-MONTAÑA DE JANA
- 9.-MONTAÑA ANARILLA
- 10.MONTAÑA DE GINCA
- 11.CALDERA DEL REY
- 12.ACANTILADOS DE ANJE
- 13.ACANTILADOS DEL BARRAL Y TROCENES

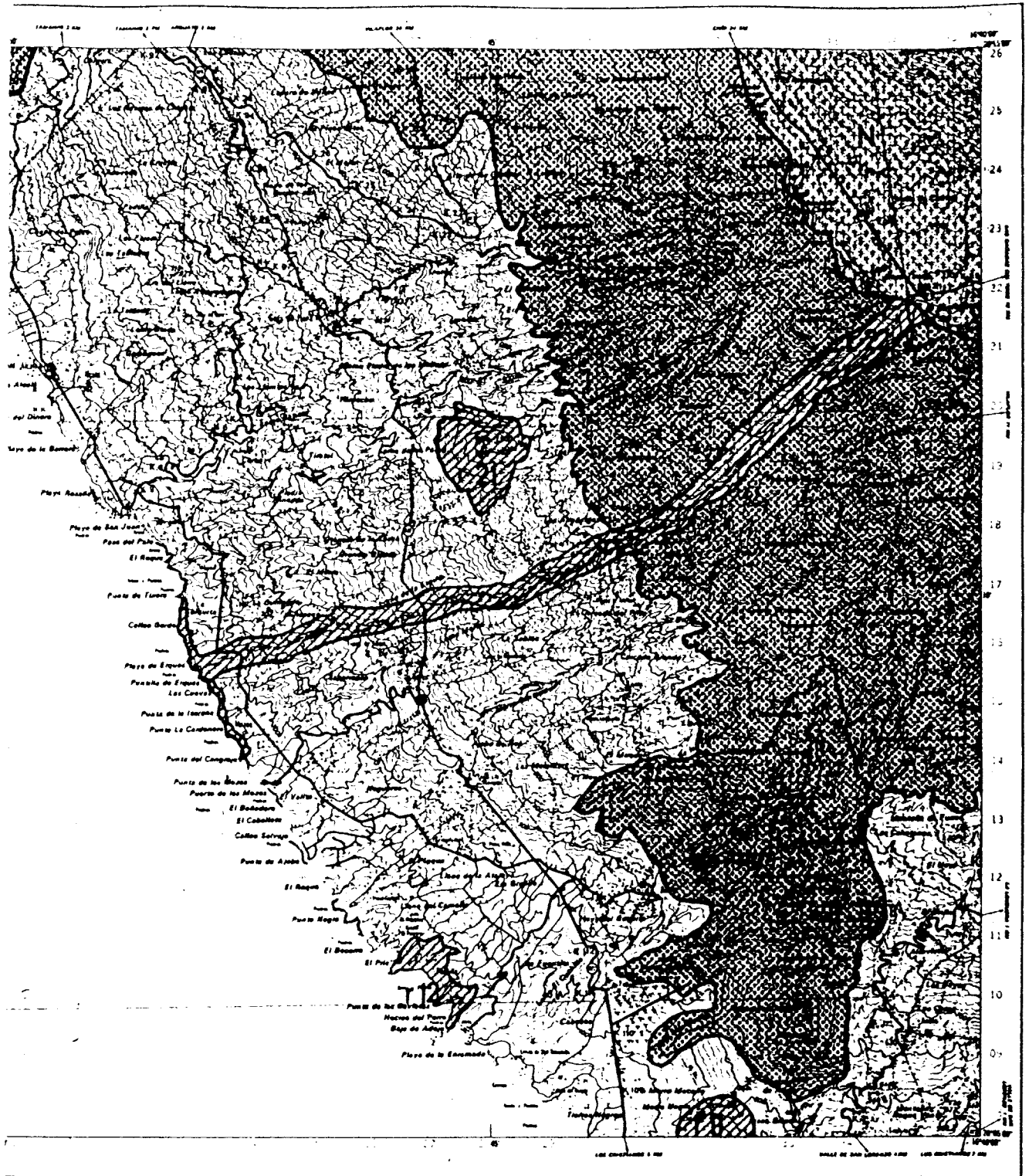
- 14.BOSQUE DE GARACHICO
- 15.MALPAIS DE GUDAS
- 16.BARRANCO DE HERQUIN
- 17.SALTO DE LAS SIERRAS
- 18.BARRANCO DEL RIO
- 19.MONTAÑA DE LAS COLORADAS
- 20.MALPAIS DE BASCA
- 21.MONTAÑA DE VEJERA
- 22.BARRANCO DE HERQUIN Y ACANTILADO
- 23.ACANTILADO DE LOS SILOS, EL TAJQUE, GARACHICO E JORN.
- 24.LAMBRA DE CASERO
- 25.MONTAÑA DE LOS FRILES

**PARQUE NATURAL**

- 1.-JANCA
- 2.-ORONA FORESTAL DE TENERIFE
- 3.-LADERA DE SANTA CRISTINA, LOS OGCANS, ALTOS DEL VALLE DE GUDAS Y MONTAÑA DE LA SEPULCRA.
- 4.-TENO
- 5.-TRALEGA
- 6.-NACIDO DE ANJE Y BCO. DEL INFIERNO

**PARQUE NACIONAL**

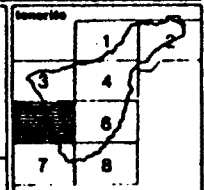
- LAS CAÑADAS DEL TEIDE.




### ley de declaración de espacios naturales de canarias

1.000 300 0 1.000 2.000 3.000 4.000 Metros

anexo cartográfico / 19





ISLA DE TENERIFE

**P** PARQUES NATURALES

- 1.-ACANTILADO DE LA BARRERA
- 2.-TABAYRA DEL FORIS
- 3.-MONTAÑA CONTINUA
- 4.-LOS BARRILOCANOS
- 5.-MONTAÑA IVARA Y MONTAÑA DE LOS RIZCOS.
- 6.-MONTAÑA PELANA
- 7.-MONTAÑA BANA
- 8.-BOQUE DE JANA
- 9.-MONTAÑA AMARELLA
- 10.-MONTAÑA DE GRACA
- 11.-CALDERA DEL REY
- 12.-ACANTILADOS DE ANJUE
- 13.-ACANTILADOS DEL SARRAL Y TACORONTE
- 14.-ROQUE DE CARACHECO
- 15.-PALPAIS DE CUDMAR
- 16.-BARRANCO DE BENDOS
- 17.-SALTO DE LAS CIENNAS
- 18.-BARRANCO DEL RIO
- 19.-MONTAÑA DE LAS OROBORAS
- 20.-PALPAIS DE BASCA
- 21.-MONTAÑA DE TELJINA
- 22.-BARRANCO DE ENQUES Y ACANTILADO
- 23.-ACANTILADO DE LOS SILOS, EL TANQUE, CARACHECO E ICCO.
- 24.-RAMBLA DE CASTRO
- 25.-MONTAÑA DE LOS PRATILES

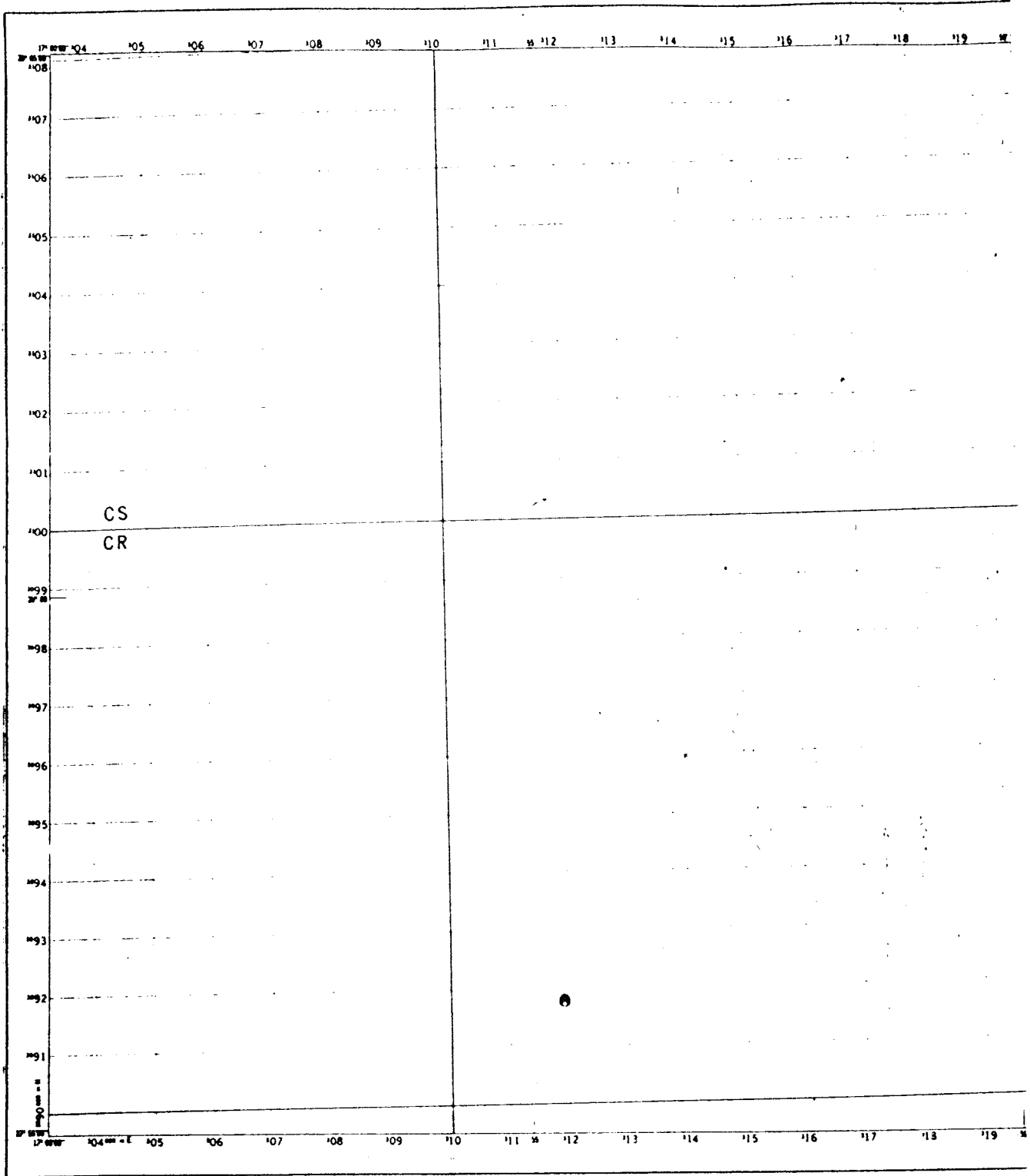
**N** PARQUES NATURALES

- 1.-ARAGA
- 2.-CONCHA FORESTAL DE TENERIFE
- 3.-LADERA DE SANTA URSULA, LOS ORGANOS, ALTOS DEL VALLE DE CUDMAR Y MONTE DE LA ESPERANZA.
- 4.-TIÑO
- 5.-TIGALGA
- 6.-NACIDO DE ANJUE Y BCO. DEL INVIERNO

**N** PARQUE NATURAL

LAS CAÑADAS DEL TEIDE.





ISLA DE TENERIFE

**P** PARQUE NATURAL

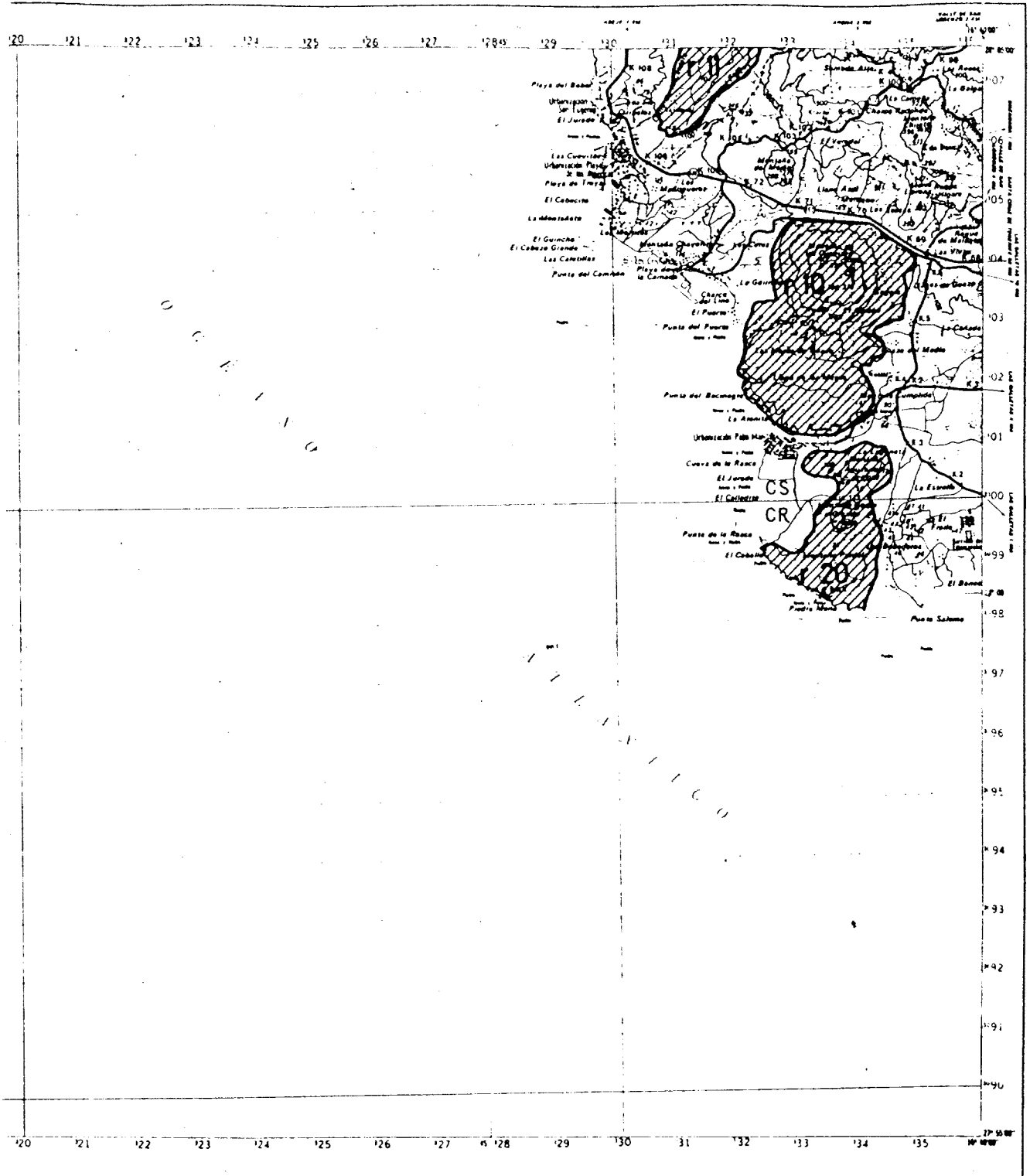
- 1.-ACANTILADO DE LA HERRERA
- 2.-TIERRA DEL FORCO
- 3.-MONTAÑA CONTINENTAL
- 4.-LAS PUEBLICANOS
- 5.-MONTAÑA DE LA HERRERA Y MONTAÑA DE LOS SILOS
- 6.-MONTAÑA PELADA
- 7.-MONTAÑA DE SAN JUAN
- 8.-MONTAÑA DE SAN JUAN
- 9.-MONTAÑA DE SAN JUAN
- 10.-MONTAÑA DE SAN JUAN
- 11.-MONTAÑA DE SAN JUAN
- 12.-MONTAÑA DE SAN JUAN
- 13.-ACANTILADO DEL SARRAL Y JACOBOTE
- 14.-ROQUE DE CARACHICO
- 15.-MALLAIS DE OUIDAR
- 16.-SARRANCO DE SIERRAS
- 17.-SARRANCO DE LAS SIERRAS
- 18.-SARRANCO DEL RIO
- 19.-MONTAÑA DE LAS COLORADAS
- 20.-MALLAIS DE RASCA
- 21.-MONTAÑA DE TELJEM
- 22.-SARRANCO DE SIERRAS Y ACANTILADO
- 23.-ACANTILADO DE LOS SILOS, EL TANCHE, CARACHICO E ICCO.
- 24.-MONTAÑA DE CASTRO
- 25.-MONTAÑA DE LOS PRATLES

**N** PARQUE NATURAL

- 1.-MAGA
- 2.-CORNISA ORIENTAL DE TENERIFE
- 3.-LABRERA DE SANTA VERBA, LAS ORDANAS, ALTOS DEL VALLE DE OUIDAR Y MONTAÑA DE LA ESPERANZA.
- 4.-TIRO
- 5.-TIERRA
- 6.-NACIZO DE ANJES Y BOO DEL INTERNO

**N** PARQUE NACIONAL

LAS CAÑAS DEL TIRO.



**ley de declaración de espacios naturales de canarias**


Canarias

anexo cartográfico / 24

1.000 500 0 1.000 2.000 3.000 4.000 Metros





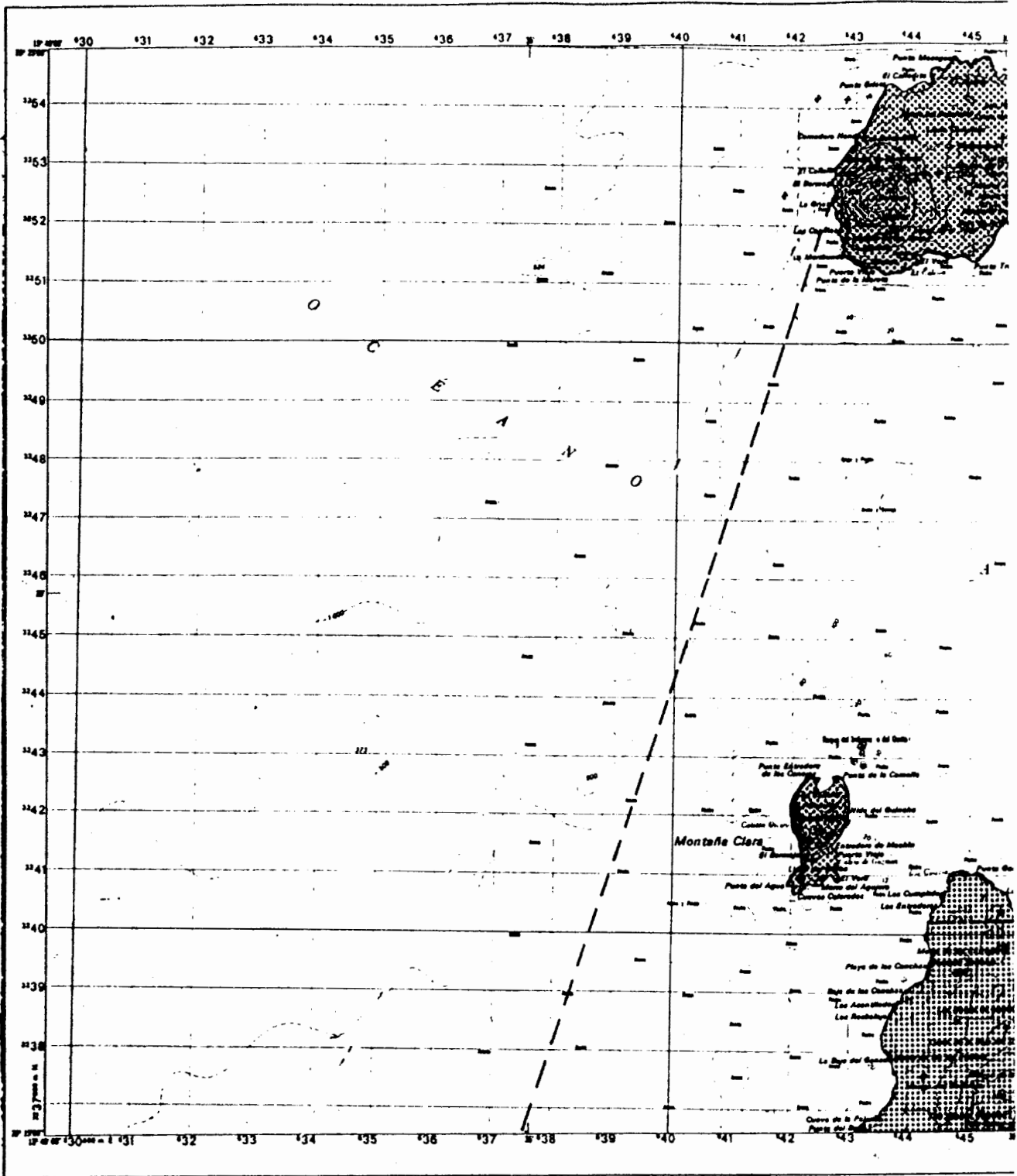


**ley de declaración de espacios naturales de canarias**

1.000 500 0 1.000 2.000 3.000 4.000 Metros

	Canarias	1	2
	3	4	5
	6	7	8
	9	10	11
	12	13	14
	15	16	17
	18	19	20

**anexo cartográfico / 22**



**ISLA DE LANZAROTE.**

**PUERTO NATURAL**

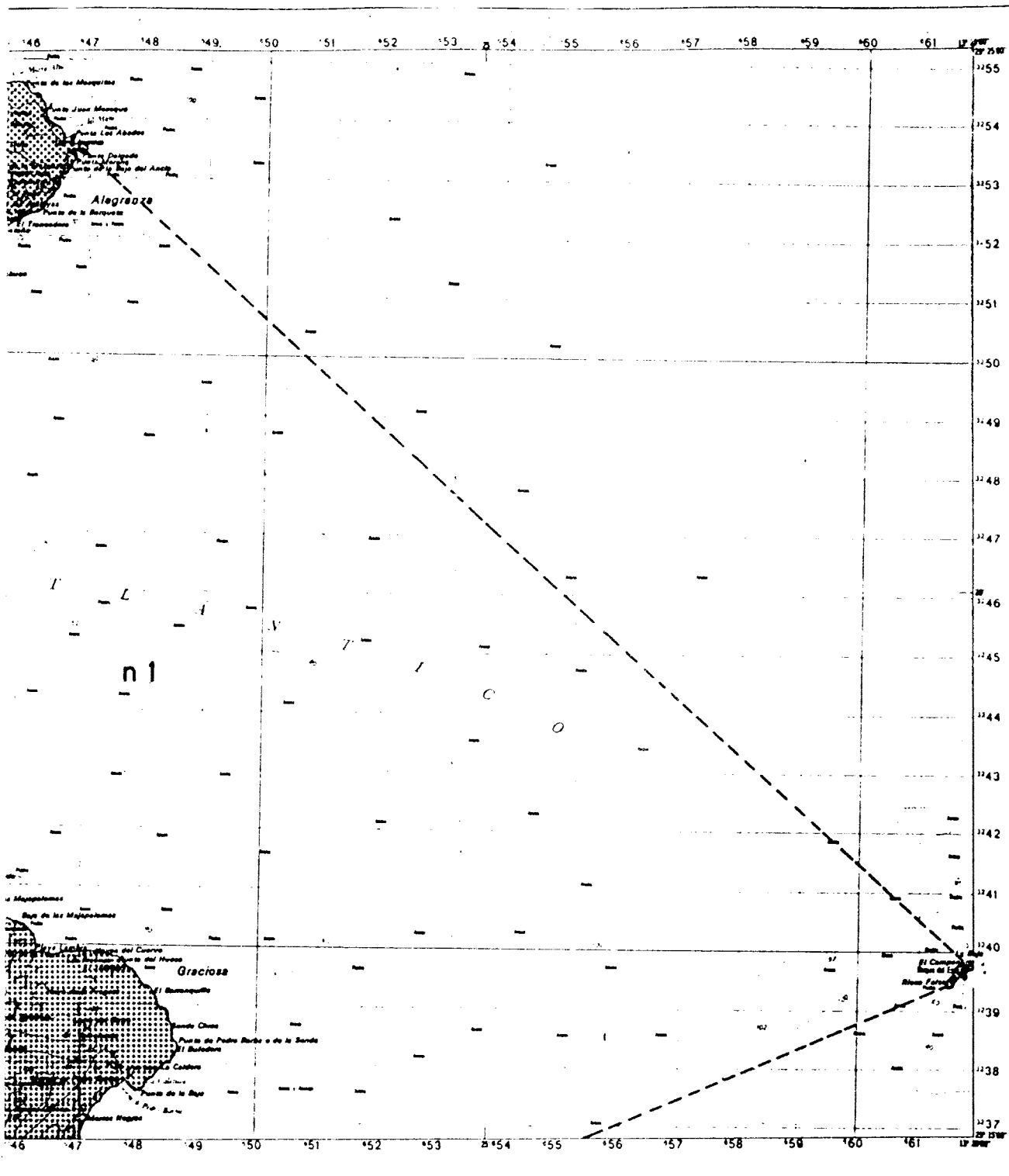
- 1.- SAN JACINTO
- 2.- JARDINES
- 3.- JARDINES DE SERRANO

**PUERTO NATURAL**

- 1.- PUERTO DE SAN JACINTO
- 2.- PUERTO DE LA CORONA Y EL PALMIR DE LA CORONA
- 3.- LA GUISA

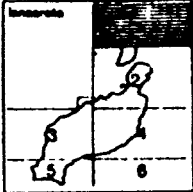
**PUERTO NATURAL**

TIERRA.

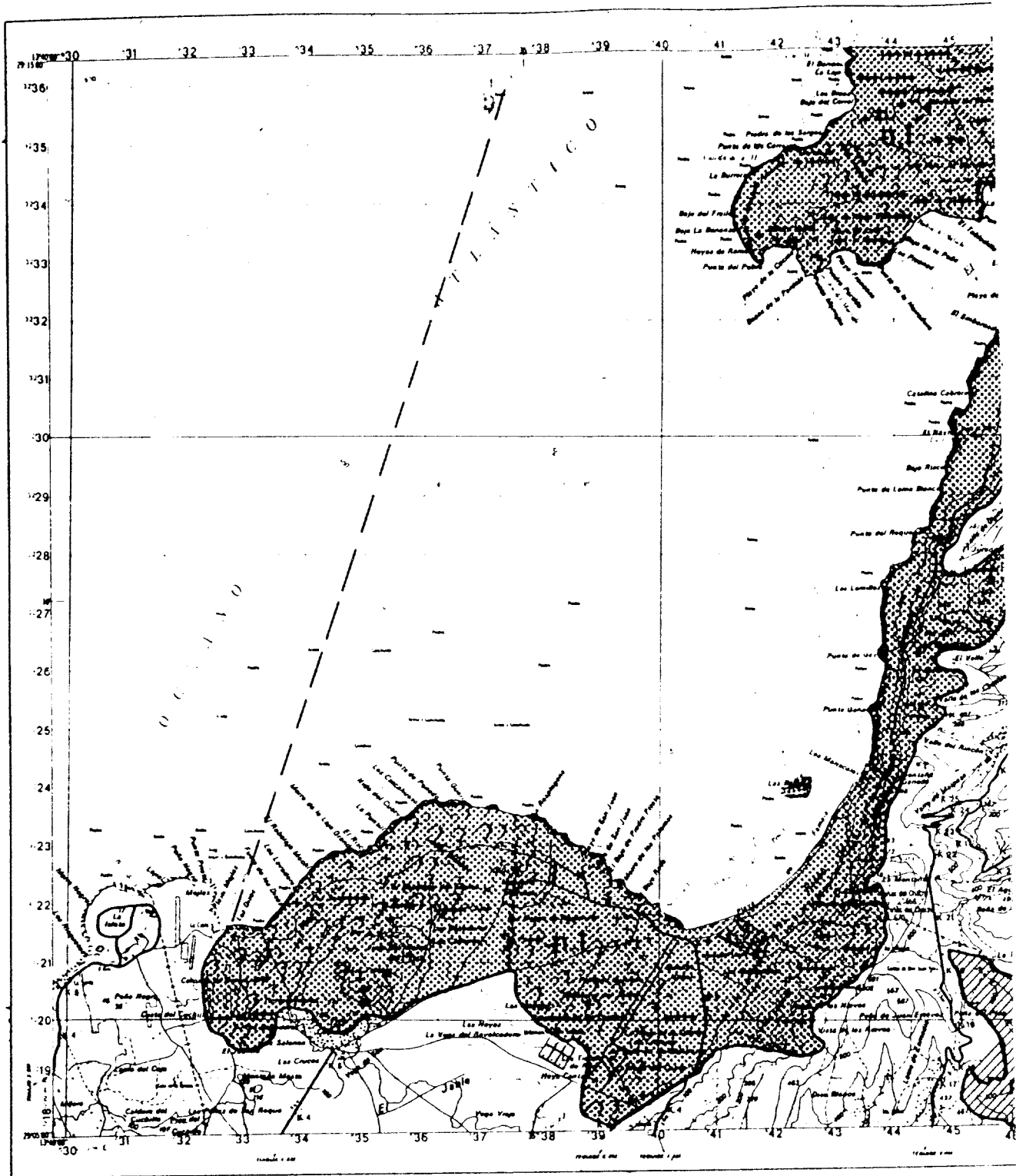


### ley de declaración de espacios naturales de canarias

1.000 500 0 1.000 2.000 3.000 4.000 Metros



anexo cartográfico / 23



**ISLA DE LANZAROTE.**

**PARQUES NATURALES**

- 1.- LOS AJACONES
- 2.- JAMBUELO
- 3.- BARRANCO DE TENCUDINE

**PARQUES NATURALES**

- 1.- ISLOTES Y PAMARA
- 2.- VOLCAN DE LA CORONA Y EL MALPAIS DE LA CORONA
- 3.- LA CUELLA

**PARQUES NACIONALES**

YDAMPATA.



ISLA DE LANZAROTE.

**F** PARQUES NATURALES

- 1.- LOS AJACIBES
- 2.- JANDUBIO
- 3.- BARRANCO DE TINIBOUINE

**N** PARQUES NATURALES

- 1.- ISLOTES Y PANARA
- 2.- VOLCAN DE LA OOBORA Y EL MALPAIS DE LA CORMERA
- 3.- LA GERIA

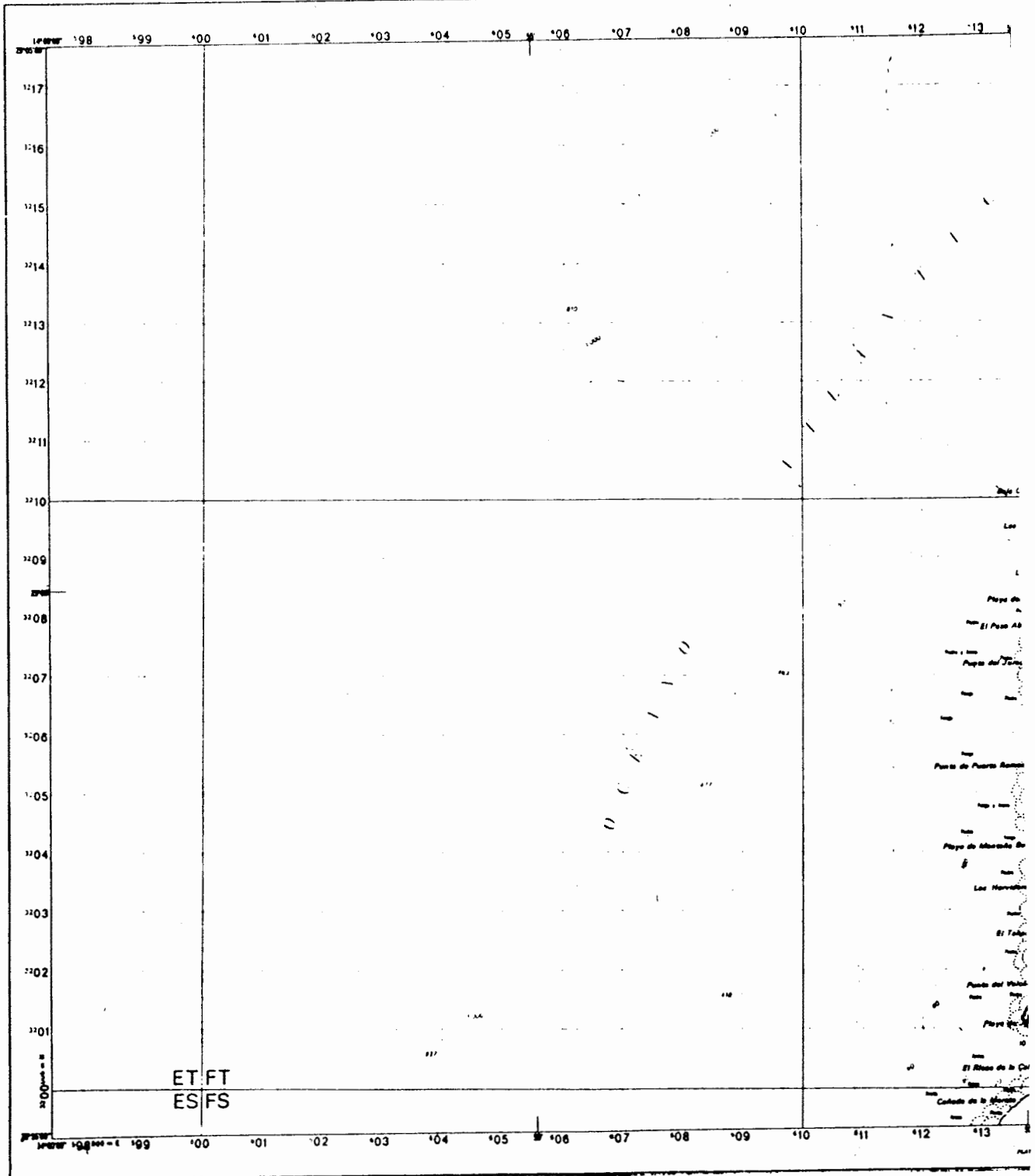
**N** PARQUES NACIONALES

TIMANFATA.

ley de c  
naturales:

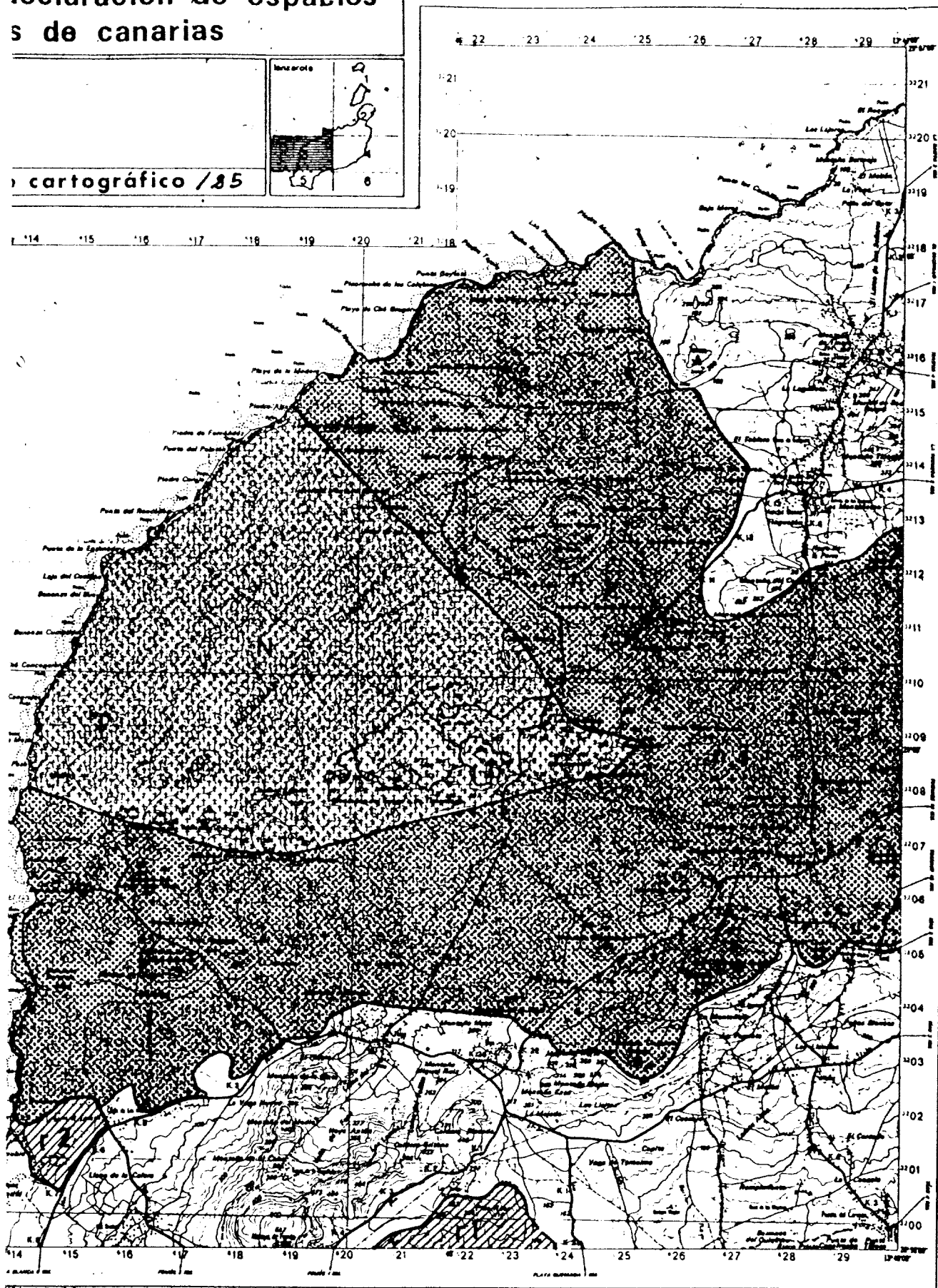

---

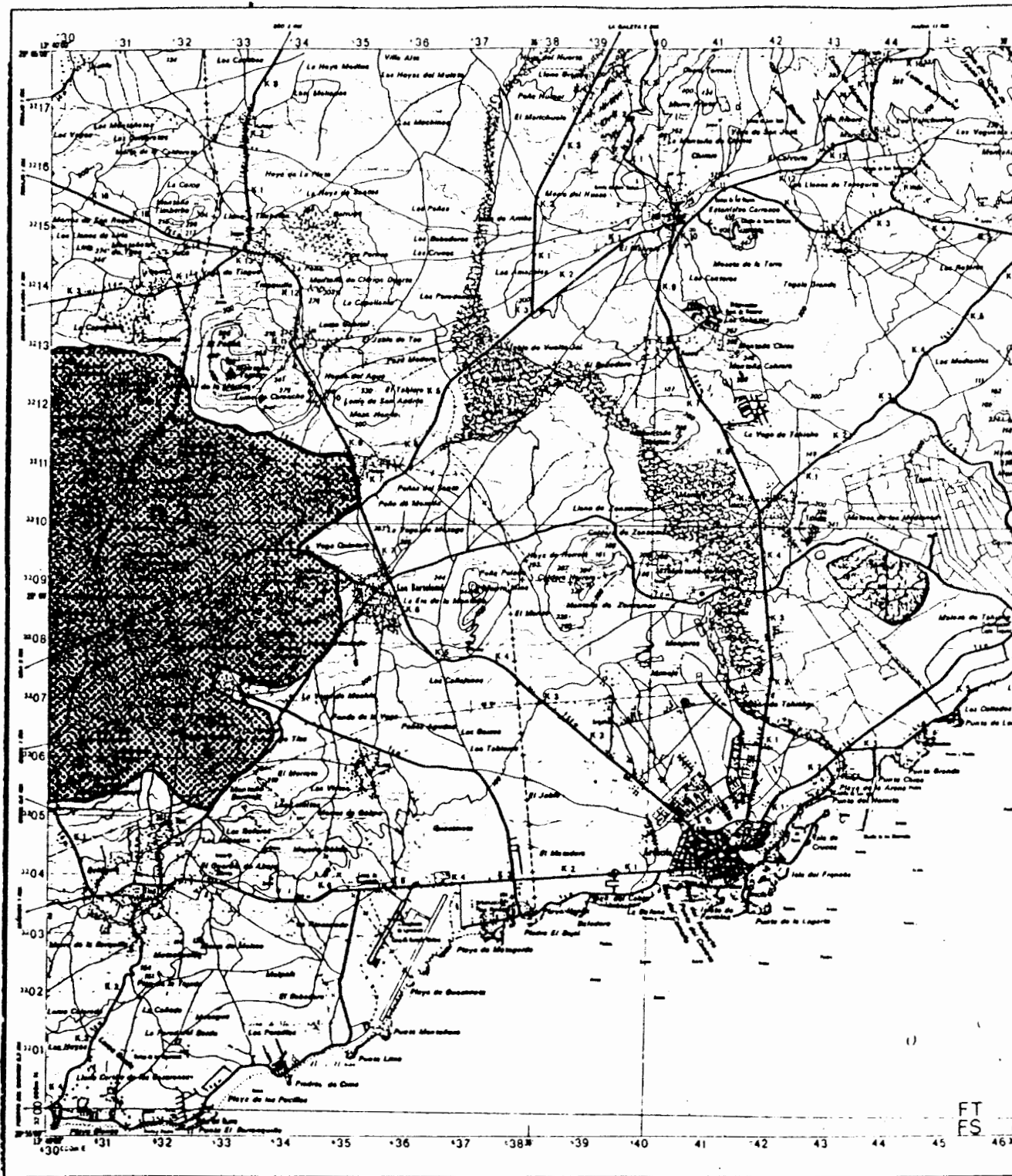
anexo



# Declaración de espacios de canarias

cartográfico / 85





ISLA DE LANZAROTE.

**P** PARQUES NATURALES

- 1.- LOS AMACHES
- 2.- JAMARO
- 3.- BARRANCO DE TRENQUE

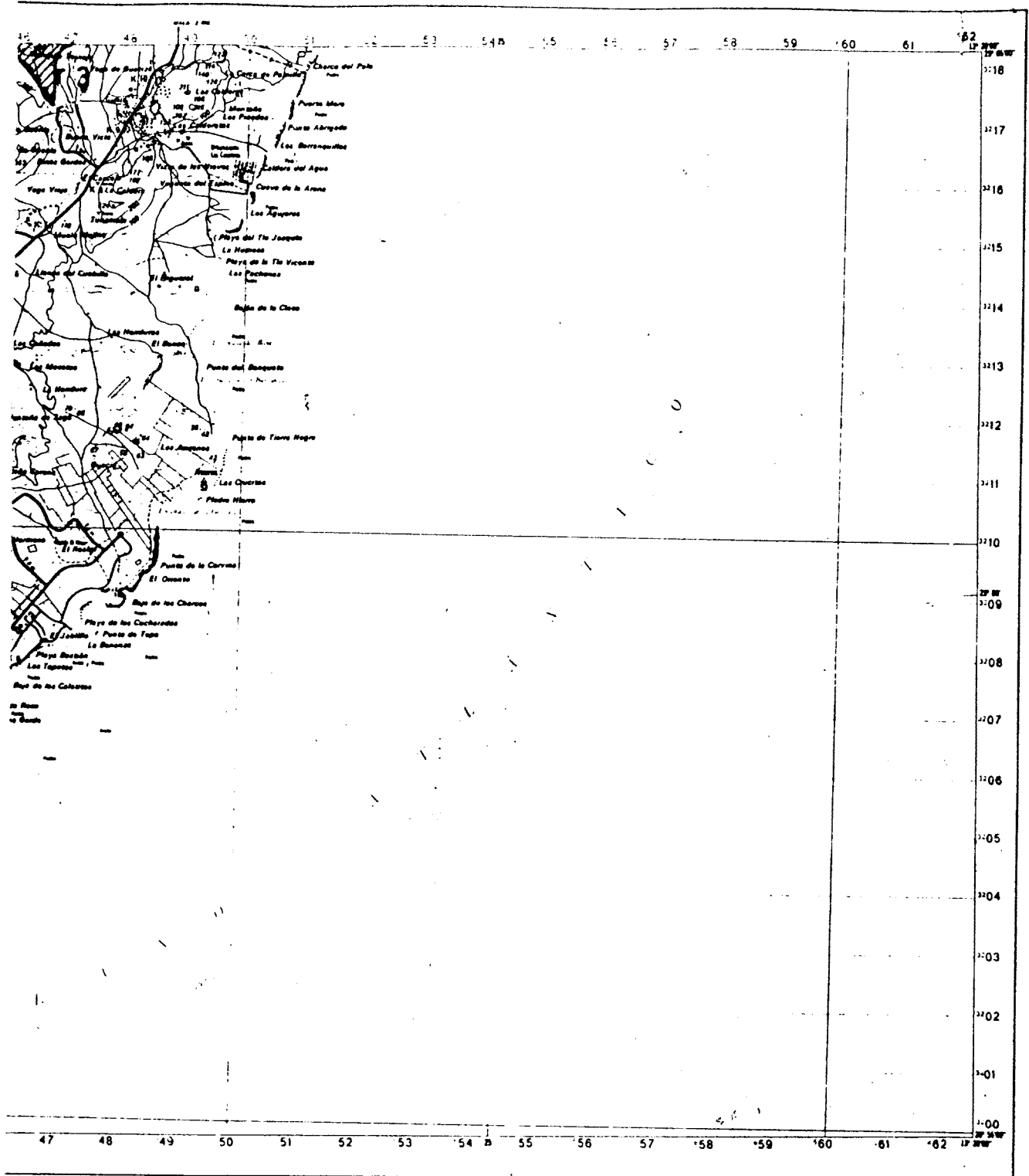
**N** PARQUES NATURALES

- 1.- EL YOTE Y PUNERA
- 2.- VOLCAN DE LA CORONA Y EL MALPAIS DE LA CORONA
- 3.- LA CUBIA

**N** PARQUES MUNICIPALES

YOMAPATA.

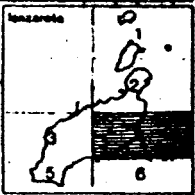




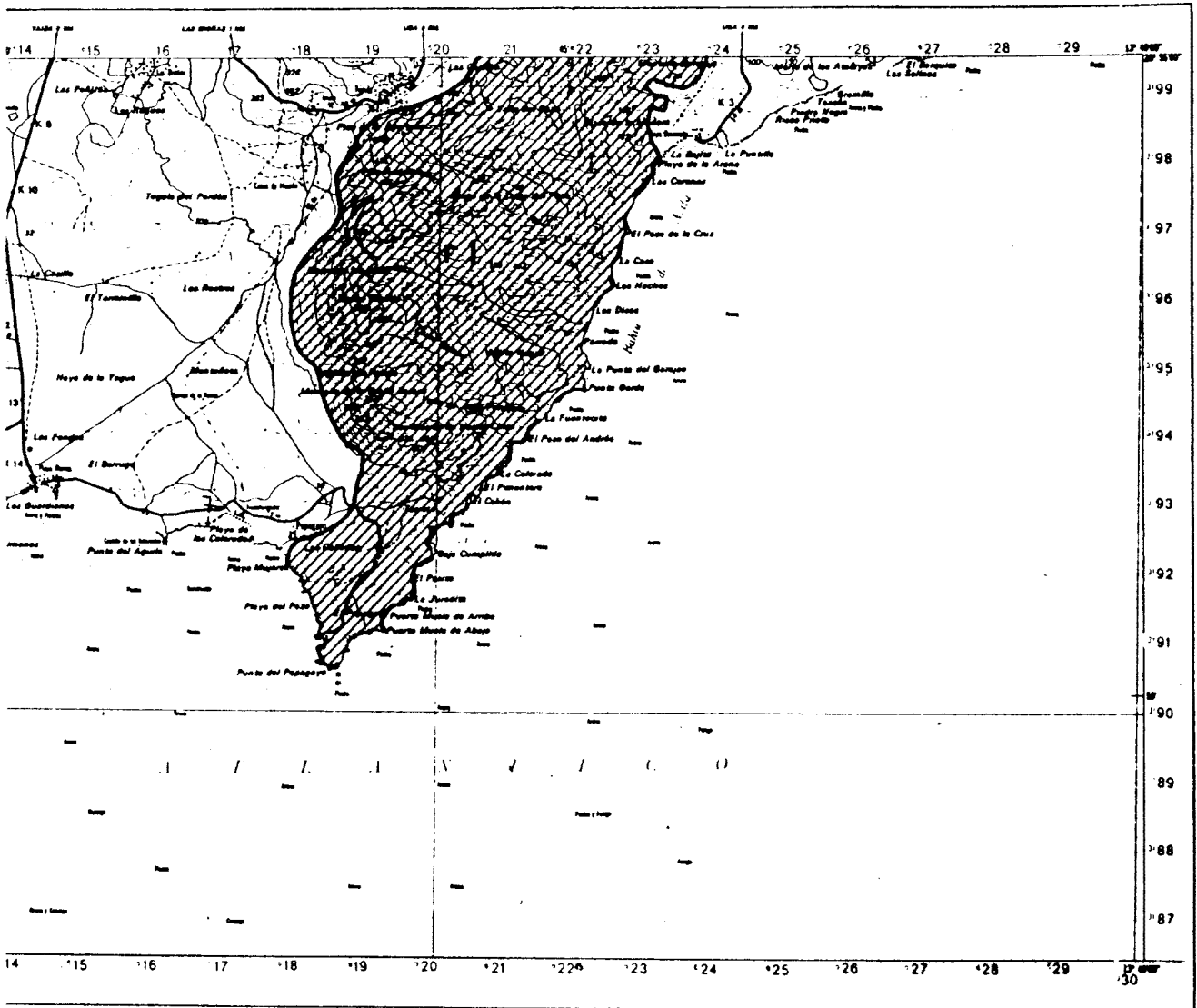
### ley de declaración de espacios naturales de canarias



anexo cartográfico / 36







**ley de declaración de espacios naturales de canarias**

1.000 500 0 1.000 2.000 3.000 4.000 Metros

<b>anexo cartográfico / 27</b>		<b>6</b>



**ISLA DE LA SIERRA.**

**PARQUE NATURAL.**

- 1.- BOSQUE GARGA.
- 2.- BOSQUE BLANCO.
- 3.- SERRANILLO DE ALAMOS.
- 4.- LA CALERA.
- 5.- SERRANILLO Y LINDO DEL GARGA.
- 6.- SERRANILLO.
- 7.- LOS GARGA.
- 8.- LOS GARGA.
- 9.- BOSQUE DEL GARGA.

**PARQUE NATURAL.**

- 1.- BALCONA.
- 2.- VALLE GRAS NET.
- 3.- SERRANILLO DE LA RAJITA Y BOSQUE DE LA SIERRA.
- 4.- SERRANILLO DEL CASERO.

**PARQUE NACIONAL.**

CANARIAS.










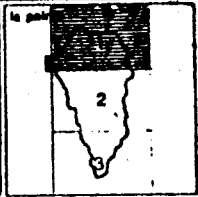


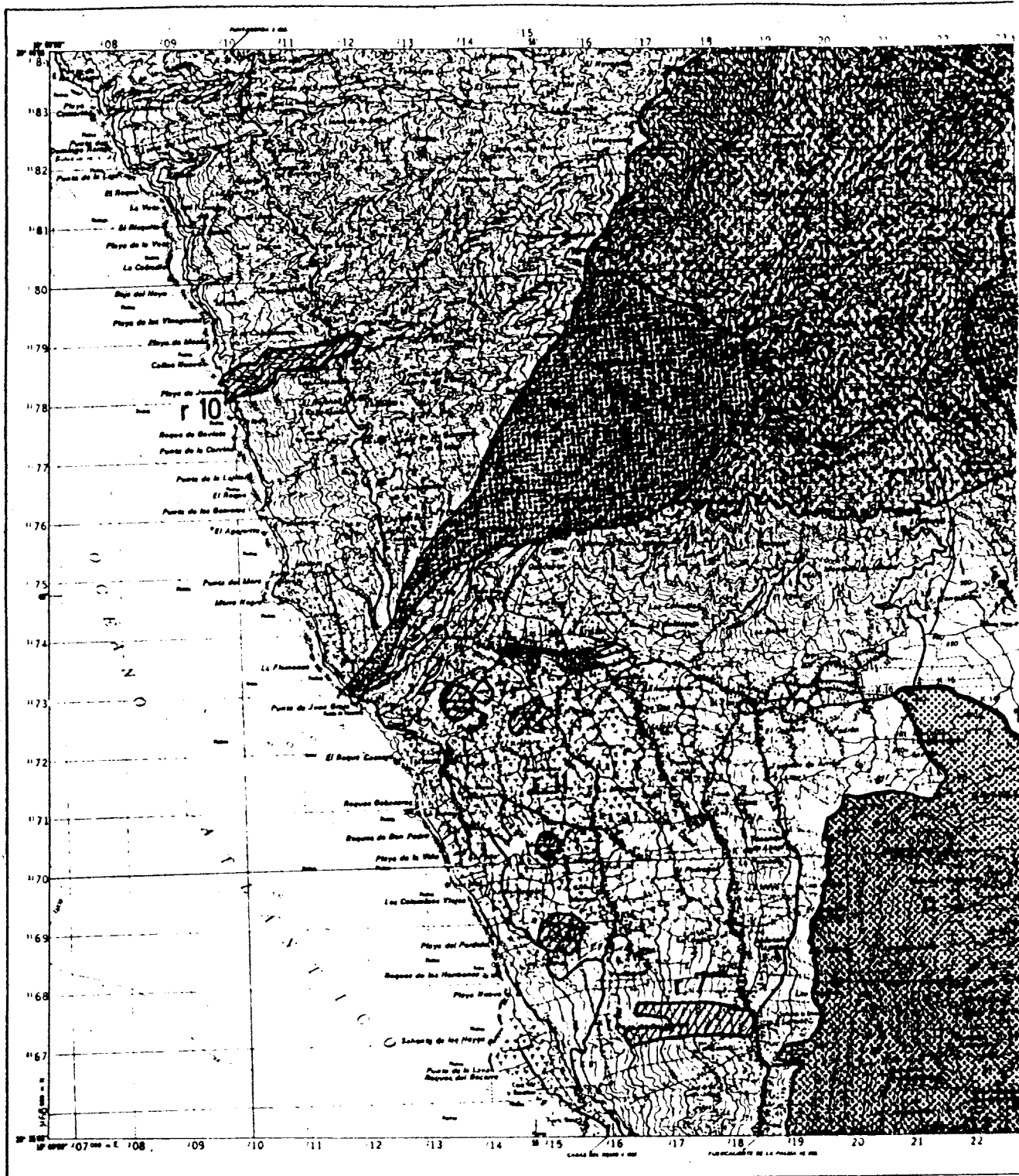


### ley de declaración de espacios naturales de canarias

1.000 500 0 1.000 2.000 3.000 4.000 Metras

anexo cartográfico / 30





ISLA DE LA PALMA.

**PANORAS NATURALES.**

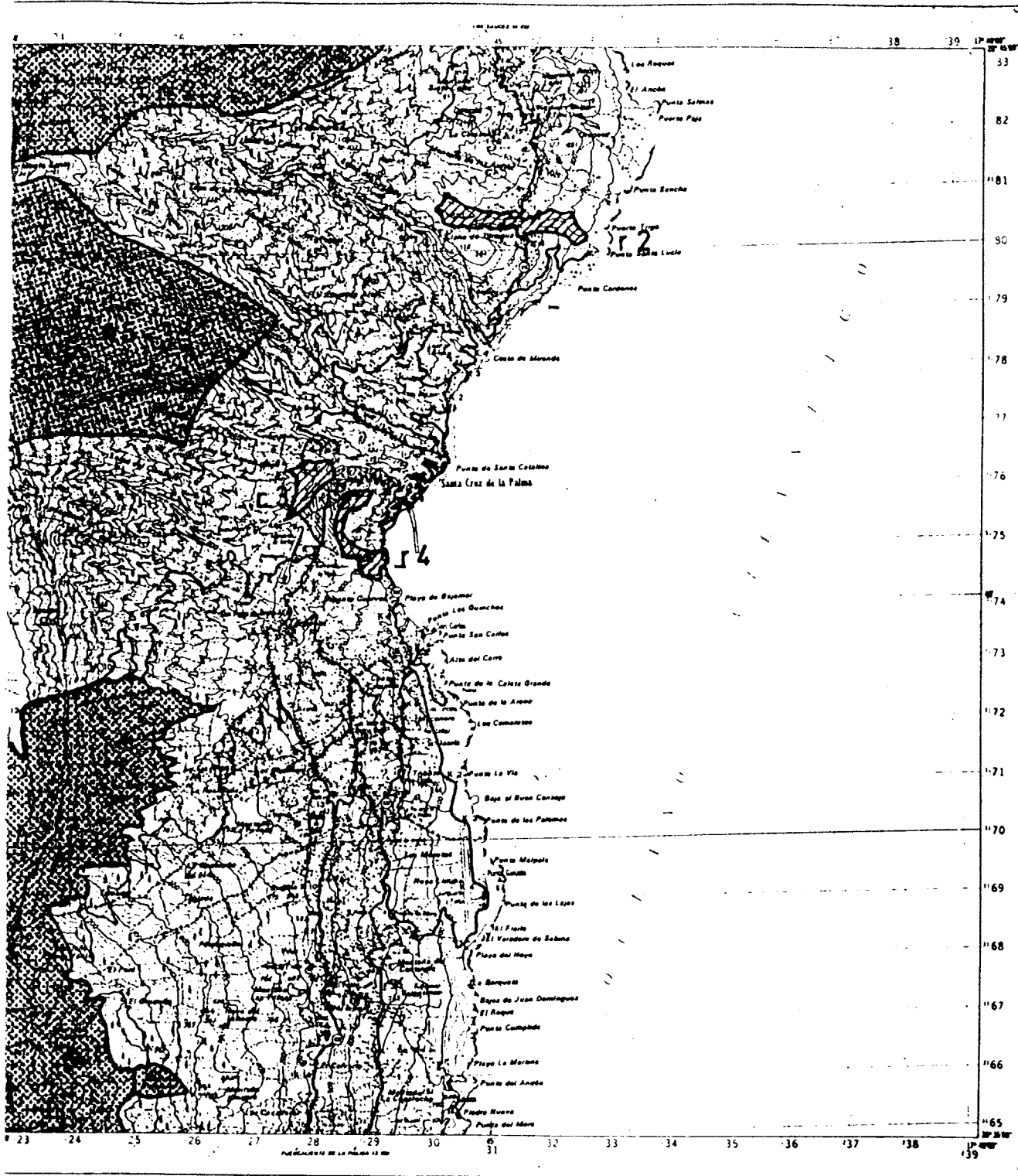
- 1.- OQUELLETE DE SAN JUAN
- 2.- CARRONAL DE SANXES LEDES
- 3.- BARRANCO DE JUAN RAFAEL Y LOS FAJANES.
- 4.- ESCORIO DE LA CONCEPCION.
- 5.- MONTEÑA DEL ANJUNE.
- 6.- COLADAS DEL VOLCAN DE SANCTI.
- 7.- VEDIO VOLCANES DE YONGUE
- 8.- OJEDA DE PUERTA OJEDA.
- 9.- PUEBLO DE SANCTI
- 10.- BARRANCO DEL JORRAL.
- 11.- JORRAL VOLCANES DE LOS LLANOS.

**PANORAS NATURALES.**

- 1.- BARRANCO DE LOS SERRALES PARRIDO Y ACUTILLAROS DE BARLOVENTO
- 2.- MONTES DE LOS SACOS Y PUSTALLARA.
- 3.- OJEDA VIELA Y TERNUELLA.
- 4.- BARRANCO DE LAS ANJUNTAS.
- 5.- BARRANCO QUINTO, EL RIO, LA BARRELA/GRANDE.

**PANORAS NATURALES.**

CALLEJA DE LOS MUEBLES.




### ley de declaración de espacios naturales de canarias

1.000 500 0 1.000 2.000 3.000 4.000 Metros

anexo cartográfico / 31





ISLA DE LA PALMA.

**P**ARCOS NATURALES.


- 1.- CASCALLES DE SAN JUAN
- 2.- CARRONAL DE MARTIN LUIS
- 3.- BARRANCO DE JUAN BAUTISTA Y LAS PALMAS.
- 4.- BARRANCO DE LA CONVICCIÓN.
- 5.- SIERRA DEL ANJERO.
- 6.- CUMBRES DEL VOLCAN DE MARTIL.
- 7.- TIPO VOLCANICO DE UTOQUE
- 8.- SIERRA DE PUNTA GORDA.
- 9.- SIERRA DE GARAFIA
- 10.- BARRANCO DEL JURADO.
- 11.- CUMBRES VOLCANICAS DE LAS LLANAS.

**N** PARQUES NATURALES.

- 1.- BARRANCO DE LOS HOMBRES Y FARRINES Y ACANTILLADOS DE BARLOVENTO
- 2.- MONTES DE LOS SANCOS Y PORTALLAMA.
- 3.- CUMBRE VIEJA Y TIERRUJIA.
- 4.- BARRANCO DE LAS ANJUTIAS.
- 5.- BARRANCO QUINTERO, EL LER, LA HANDELA/BOGADOR.

**N** PARQUES NACIONALES.

- CALDERA DE TABRIENTE.



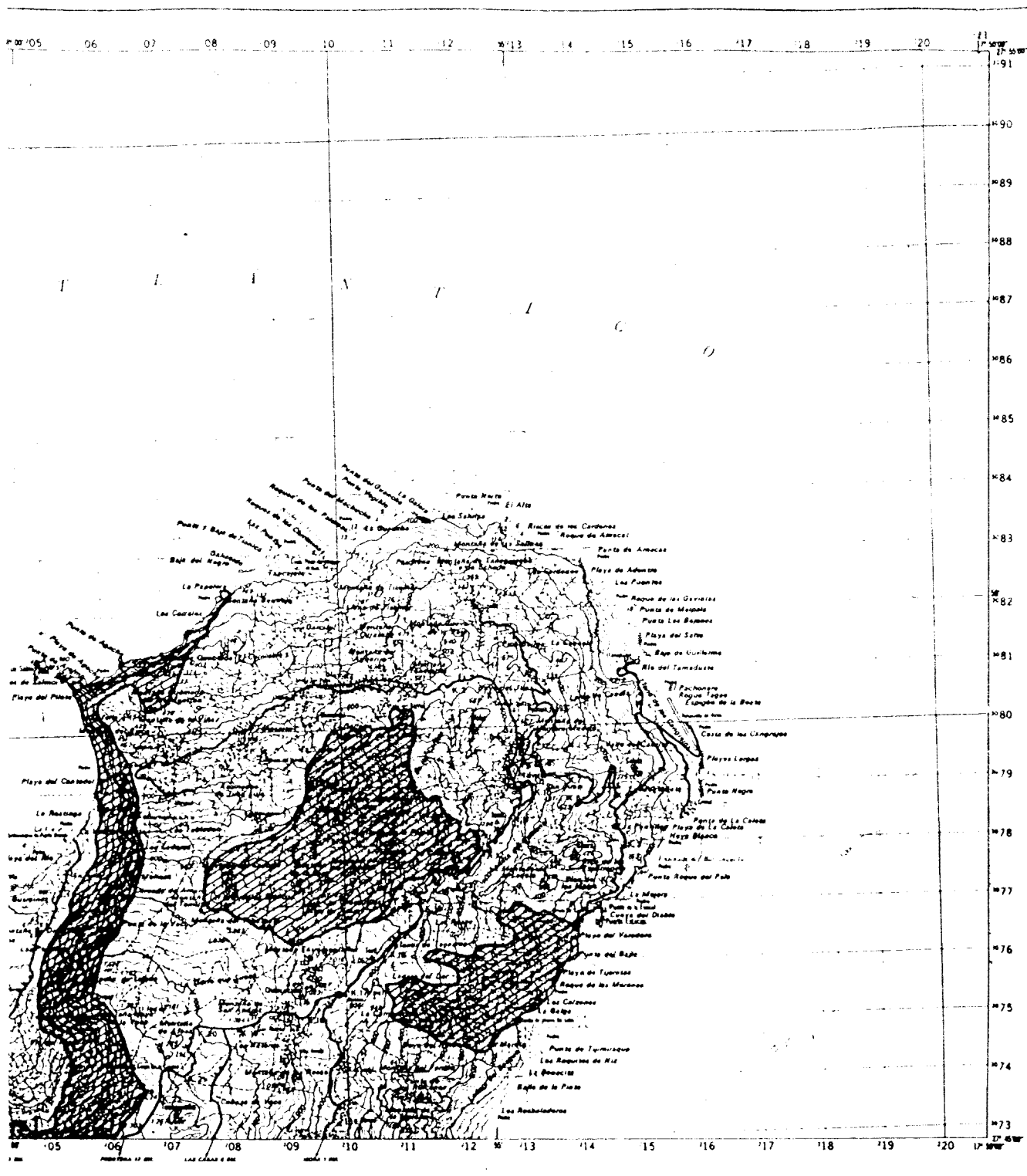
**ley de declaración de espacios naturales de canarias**



anexo cartográfico / 33

la parte  
2






**ley de declaración de espacios naturales de canarias**

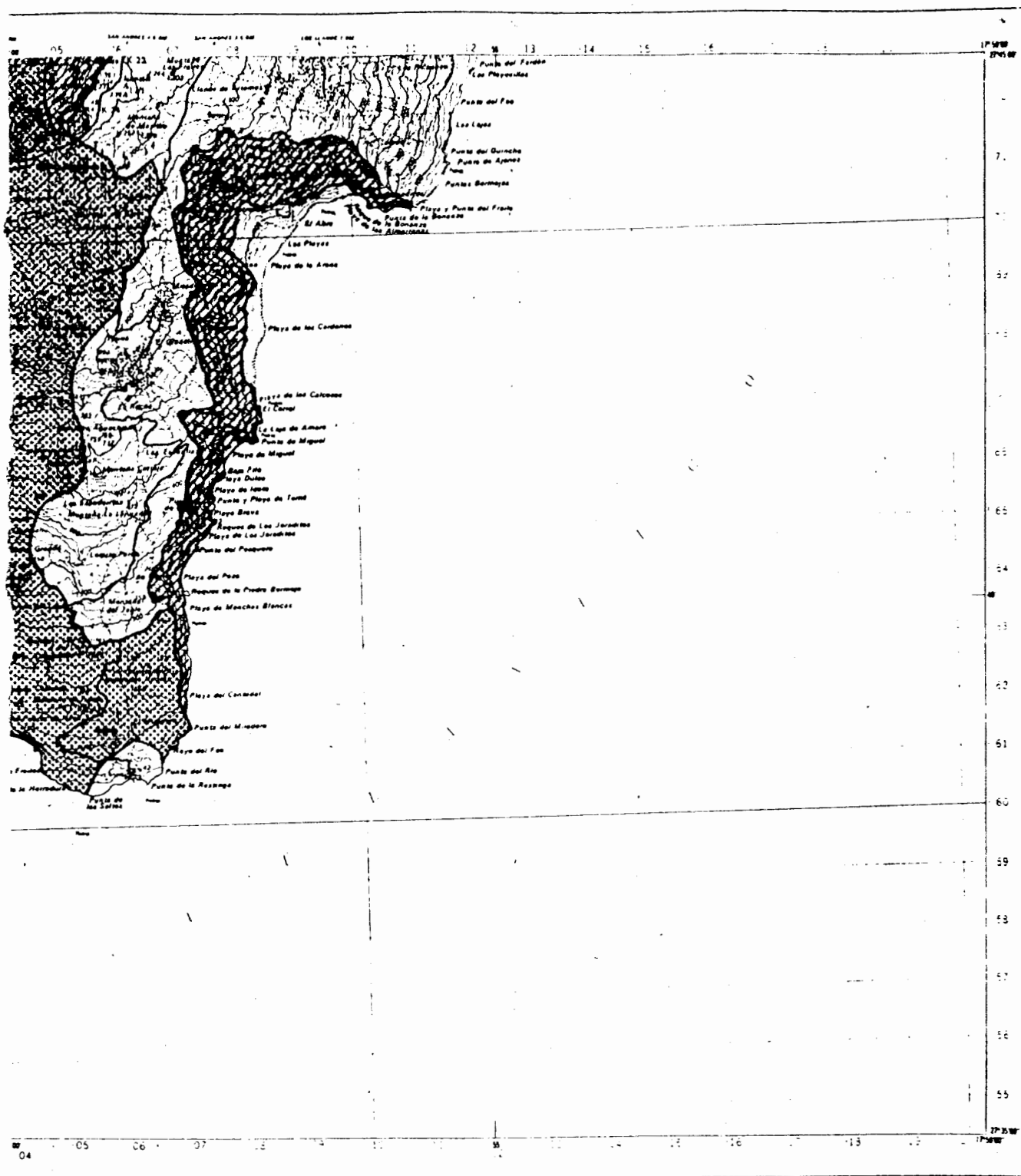
1.000 500 0 1.000 2.000 3.000 4.000 Metros

**anexo cartográfico /33**









**ley de declaración de espacios naturales de canarias**





**anexo cartográfico / 39**